



UŽDAROJI AKCINĖ BENDROVĖ
„EKOSISTEMA“

**KLAIPĖDOS RAJONO SAVIVALDYBĖS VIEŠOSIOS ĮSTAIGOS
„GARGŽDŲ ŠVARA“ PLANUOJAMOS ŪKINĖS VEIKLOS
(DIDELIŲ GABARITŲ ATLIEKŲ SURINKIMO AIKŠTELĖS ĮRENGIMAS IR
EKSPLOATACIJA), NUMATOMOS VYKDYTI STATYBININKŲ G. 9,
GARGŽDUOSE, GARGŽDŲ SEN., LT-96155 KLAIPĖDOS R. SAV.,
INFORMACIJA ATRANKAI DĖL POVEIKIO APLINKAI VERTINIMO**

Planuojamos ūkinės veiklos
organizatorius (užsakovas):



A.V. Klaipėdos r. savivaldybės VŠĮ „Gargždų švara“
direktorius Rimantas Martinkus

Informacijos atrankai dėl poveikio
aplinkai vertinimo rengėjas (vykdytojas):



A.V. UAB „Ekosistema“
direktorius Marius Šileika

KLAIPĖDA, 2017

KLAIPĖDOS RAJONO SAVIVALDYBĖS VIEŠOSIOS ĮSTAIGOS „GARGŽDŲ ŠVARA“ PLANUOJAMOS ŪKINĖS VEIKLOS (DIDELIŲ GABARITŲ ATLIEKŲ SURINKIMO AIKŠTELĖS ĮRENGIMAS IR EKSPLOATACIJA), NUMATOMOS VYKDYTI STATYBININKŲ G. 9, GARGŽDUOSE, GARGŽDŲ SEN., LT-96155 KLAIPĖDOS R. SAV., INFORMACIJA ATRANKAI DĖL POVEIKIO APLINKAI VERTINIMO

Planuojamos ūkinės veiklos organizatorius (užsakovas):

VšĮ „Gargždų švara“ (įmonės kodas 302720220),
Klaipėdos g. 20, Gargždai, Gargždų sen., LT-96122 Klaipėdos r. sav.,
telefonas: (8 46) 45 17 18, el. paštas: info@gargzdusvara.eu,
Direktorius Rimantas Martinkus



Informacijos atrankai dėl poveikio aplinkai vertinimo rengėjas (vykdytojas):

UAB „Ekosistema“ (įmonės kodas 140016636),
Taikos pr. 119, Klaipėda, LT-94231 Klaipėdos m. sav.,
telefonas: (8 46) 43 04 63, faksas: (8 46) 43 04 69,
el. paštas: info@ekosistema.lt,
Direktorius Marius Šileika



Planuojamos ūkinės veiklos vieta:

6,3693 ha ploto žemės sklypas (kad. Nr. 5520/0019:109 Gargždų m. k.v.),
esantis Statybininkų g. 9, Gargždų m., Gargždų sen., LT-96155 Klaipėdos r. sav.

Informacijos atrankai dėl poveikio aplinkai vertinimo rengimo metai: 2017 m.

TURINYS

I. INFORMACIJA APIE PŪV ORGANIZATORIŲ (UŽSAKOVA) IR INFORMACIJOS ATRANKAI DĖL PAV RENGĖJĄ.....	3
1. PŪV organizatoriaus (užsakovo) kontaktiniai duomenys	3
2. Informacijos atrankai dėl PAV rengėjo kontaktiniai duomenys	3
II. PŪV APRAŠYMAS.....	3
3. PŪV pavadinimas.....	3
4. PŪV fizinės charakteristikos	3
5. PŪV pobūdis	4
6. Žaliavų naudojimas; cheminių medžiagų ir preparatų (mišinių) naudojimas	5
7. Gamtos išteklių naudojimo mastas ir regeneracinis pajėgumas	5
8. Duomenys apie energijos, kuro ir degalų naudojimą	5
9. Pavojingų, nepavojingų ir radioaktyviųjų atliekų susidarymas	5
10. Nuotekų susidarymas, preliminarus jų kiekis ir užterštumas, jų tvarkymas.....	6
11. Cheminės taršos susidarymas ir jos prevencija	6
12. Taršos kvapais susidarymas ir jos prevencija.....	6
13. Fizikinės taršos susidarymas ir jos prevencija.....	8
14. Biologinės taršos susidarymas ir jos prevencija.....	8
15. PŪV pažeidžiamumo rizika dėl ekstremaliųjų įvykių; ekstremaliųjų įvykių tikimybė ir jų prevencija..	8
16. PŪV rizika žmonių sveikatai.....	9
17. PŪV sąveika su kita vykdoma ūkinė veikla ir (ar) ūkinės veiklos plėtra gretimose teritorijose.....	9
18. PŪV vykdymo terminai ir eiliškumas	9
III. PŪV VIETA.....	9
19. PŪV vietos adresas, žemėlapis su gretimybėmis, nuosavybė, žemės sklypo planas	9
20. PŪV teritorijos, gretimos teritorijos funkcinis zonavimas ir teritorijos naudojimo reglamentas.....	10
21. Informacija apie vietovės inžinerinę infrastruktūrą, urbanizuotas teritorijas, esamus statinius ir šių teritorijų ir (ar) statinių atstumus nuo PŪV vietos.....	11
22. Informacija apie PŪV teritorijoje ir jos gretimybėse esančius žemės gelmių išteklius, geologinius procesus ir reiškinius, geotopus	13
23. Informacija apie PŪV teritorijoje ir jos gretimybėse esantį kraštovaizdį, jo charakteristiką, gamtinį karkasą, vietovės reljefą	16
24. Informacija apie PŪV teritorijoje ir jos gretimybėse esančias saugomas teritorijas ir šių teritorijų atstumus nuo PŪV vietos.....	18
25. Informacija apie PŪV teritorijoje ir jos gretimybėse esančią biologinę įvairovę	19
26. Informacija apie PŪV teritorijoje ir jos gretimybėse esančias jautrias aplinkos apsaugos požiūriu teritorijas.....	21
27. Informacija apie PŪV teritorijos ir jos gretimybių taršą praeityje	21
28. PŪV vietos išsidėstymas rekreacinių, kurortinių, gyvenamosios, visuomeninės paskirties, pramonės ir sandėliavimo, inžinerinės infrastruktūros teritorijų atžvilgiu	22
29. Informacija apie PŪV vietoje esančias nekilnojamąsias kultūros vertybes, jų atstumą nuo PŪV vietos.....	22
IV. GALIMO POVEIKIO APLINKAI RŪŠIS IR APIBŪDINIMAS.....	23
30. Tikėtinas reikšmingas poveikis aplinkos elementams ir visuomenės sveikatai; galimybės išvengti reikšmingo poveikio ar užkirsti jam kelią.....	23
31. Galimas reikšmingas poveikis 30 punkte nurodytų veiksmų sąveikai	24
32. Galimas reikšmingas poveikis 30 punkte nurodytiems veiksniams, kurių lemia PŪV pažeidžiamumo rizika dėl ekstremaliųjų įvykių	24
33. Galimas reikšmingas tarpvalstybinis poveikis	24
34. Numatomos priemonės galimam reikšmingam neigiamam poveikiui aplinkai išvengti.....	24
PRIEDAI:	
1. Planuojamos ūkinės veiklos vietos geografinė-administracinė padėtis	2 lapai
2. Gretimybėse esantys objektai, žemės sklypo nuosavybės dokumentai ir planas	6 lapai
3. PŪV vietos padėtis Klaipėdos rajono savivaldybės teritorijos bendrajame plane	5 lapai
4. Projektuojamos DGASA įrenginių išdėstymo schema	1 lapas
5. Akustinio triukšmo parametrų tyrimų protokolas	2 lapai
6. Normatyvinės SAZ schema	1 lapas
7. Saugomų rūšių informacinės sistemos išrašas	2 lapai

**PLANUOJAMOS ŪKINĖS VEIKLOS (TOLIAU - PŪV) ORGANIZATORIAUS (UŽSAKOVO)
IR/AR INFORMACIJOS ATRANKAI DĖL POVEIKIO APLINKAI VERTINIMO
(TOLIAU - PŪV) RENGĖJO PATEIKIAMA INFORMACIJA**

**I. INFORMACIJA APIE PŪV ORGANIZATORIŲ (UŽSAKOVA) IR
INFORMACIJOS ATRANKAI DĖL PAV RENGĖJĄ**

1. PŪV organizatoriaus (užsakovo) kontaktiniai duomenys:

Užsakovo vardas, pavardė	Klaipėdos raj. sav. VšĮ „Gargždų švara“ (įmonės kodas 302720220)
adresas	Klaipėdos g. 20, Gargždai, LT-96122 Klaipėdos r. sav.
kontaktinis asmuo	direktorius Rimantas Martinkus
telefonas, faksas	tel.: (8 46) 45 17 18, mob.: (8 655) 06 855
el. paštas	gargzdu.svara@gmail.com , info@gargzdusvara.eu

2. Informacijos atrankai dėl PAV rengėjo kontaktiniai duomenys:

Įmonės pavadinimas	UAB „Ekosistema“ (įmonės kodas 140016636)
adresas	Taikos pr. 119, Klaipėda, LT-94231 Klaipėdos m. sav.
kontaktinis asmuo	direktorius Marius Šileika
telefonas, faksas	tel.: (8 46) 43 04 63, faksas: (8 46) 43 04 69, mob.: (8 698) 47 300
el. paštas	info@ekosistema.net

II. PŪV APRAŠYMAS

3. PŪV pavadinimas (nurodant atrankos dėl PAV atlikimo teisinį pagrindą (PŪV PAV įstatymo 2 priedo punktą (-us))):

PŪV pavadinimas - didelių gabaritų atliekų surinkimo aikštelės (toliau - DGASA) įrengimas ir eksploatacija. VšĮ „Gargždų švara“ PŪV vieta numatoma adresu Statybininkų g. 9, Gargždų m., Gargždų sen., LT-96155 Klaipėdos r. sav., esančio žemės sklypo, kurio kad. Nr. 5520/0019:109 Gargždų m. k.v., dalyje, apimančioje apie 0,5600 ha plotą. PŪV vietos geografinę-administracinę padėtį žiūr. 1 priede.

Vadovaujantis Lietuvos Respublikos Planuojamos ūkinės veiklos poveikio aplinkai vertinimo įstatymo (TAR, 2017, Nr. 11562) (toliau - Įstatymas) 3-7 straipsniais ir 2 priedėlio 11.5 punktu, planuojant nepavojingųjų atliekų laikymą, įskaitant jų paruošimą naudoti, išskyrus paruošimą naudoti pakartotinai, arba šalinti, kai vienu metu laikoma 100 ar daugiau tonų atliekų, reikia atlikti atranką dėl PAV būtinumo.

PŪV informacija atrankai dėl PAV parengta vadovaujantis PŪV atrankos dėl PAV tvarkos aprašo, patvirtinto Lietuvos Respublikos aplinkos ministro 2017-10-16 įsakymu Nr. D1-845 „Dėl planuojamos ūkinės veiklos atrankos dėl poveikio aplinkai vertinimo tvarkos aprašo patvirtinimo“ (TAR, 2017, Nr. 16397) (toliau - Tvarkos aprašas), 6-39 punktais.

4. PŪV fizinės charakteristikos (žemės sklypo plotas, planuojama jo naudojimo paskirtis ir būdas (-ai), funkcinės zonos, planuojamas užstatymo plotas, numatomi statiniai, įrenginiai ir jų paskirtys, reikalinga inžinerinė infrastruktūra, susisiekimo komunikacijos, kai tinkama, griovimo darbų aprašymas):

PAV atranka atliekama prieš pradėdant DGASA statybą ir numatant jos eksploataciją. PŪV numatoma vykdyti 6,3693 ha ploto žemės sklypo (kad. Nr. 5520/0019:109 Gargždų m. k.v.), esančio adresu Statybininkų g. 9, Gargždų m., Gargždų sen., LT-96155 Klaipėdos r. sav., dalyje, apimančioje apie 0,5600 ha plotą. Žemės sklypo nuosavybės dokumentus ir sklypo planą žiūr. 2 priede.

Nuosavybės teise žemės sklypą, kurio dalyje planuojama įrengti ir eksploatuoti DGASA, valdo Lietuvos Respublika (toliau - LR), valstybinės žemės patikėjimo teise - Nacionalinė žemės tarnyba prie Žemės ūkio ministerijos (toliau - NŽT prie ŽŪM), iki 2046 m. lapkričio mėn. 23 d. sudaryta panaudos sutartis su Klaipėdos rajono savivaldybe. Pagrindinė žemės sklypo daikto naudojimo paskirtis - kita, naudojimo būdas - pramonės ir sandėliavimo objektų teritorijos.

DGASA yra apibrėžiama kaip aikštelė, į kurią, be kitų komunalinių atliekų, surenkamos buityje susidarančios atliekos, kurios dėl jų dydžio nėra ir negali būti surenkamos jų susidarymo vietoje.

Valstybiniame atliekų tvarkymo plane nustatyta, kad savivaldybės turi užtikrinti, kad būtų įrengta ne mažiau kaip viena didelių gabaritų atliekų surinkimo aikštelė 50 tūkst. gyventojų.

Pagrindinė DGASA paskirtis yra priimti ir registruoti atliekas bei nukreipti jas į atitinkamas atliekų naudojimo ir/ar šalinimo įmones (pvz., privataus kapitalo įmones, regioninį sąvartyną ar pan.). DGASA ir jose instaliuota įranga turi būti naudojama tik laikinam atliekų saugojimui. Jokia atliekų apdorojimo ir/arba demontavimo veikla nenumatoma.

DGASA gali būti surenkamos šios komunalinės atliekos:

- didelių gabaritų komunalinės atliekos (pvz., baldai ir kiti stambūs namų ūkio daiktai);
- antrinės žaliavos (stiklas, plastikas, popierius ir kartonas bei jų pakuotė);
- elektros ir elektroninės įrangos atliekos;
- statybos ir griovimo atliekos;
- tekstilės atliekos;
- padangos.

Atliekų surinkimas per DGASA:

- koncentruoja specifinių ir didelio gabarito atliekų surinkimą vienoje vietoje;
- mažina surenkamų ir į atliekų rūšiavimo ir/ar šalinimo įrenginius patenkančių atliekų kiekius.

Privažiavimas prie PŪV vietos numatytas iš Gargždų miesto Statybininkų gatvės, esančios PŪV vietos gretimybėje iš šiaurės pusės.

Numatomiems statyti naujiems statiniams bus rengiamas statybos projektas.

PŪV atitinka Klaipėdos rajono savivaldybės teritorijos bendrojo plano, patvirtinto Klaipėdos rajono savivaldybės tarybos 2011-02-24 sprendimu Nr. T11-111 „Dėl Klaipėdos rajono savivaldybės teritorijos bendrojo plano patvirtinimo“, žemės naudojimo ir apsaugos reglamentų brėžinyje išdėstytiems sprendiniams, kur PŪV vieta, apimanti 0,5600 ha (iš 6,3693 ha) ploto žemės sklypo (kad. Nr. 5520/0019:109 Gargždų m. k.v.), esančio adresu Statybininkų g. 9, Gargždų m., Gargždų sen., LT-96155 Klaipėdos r. sav., dalį, patenka į **Kitos paskirties žemės, Pramonės ir sandėliavimo teritorijos, Pramonės, sandėliavimo objektų sklypų zonos ribas** (indeksas K(P)P). Bendrojo plano žemės naudojimo ir apsaugos reglamentų ir kitų brėžinių ištraukas su pažymėta PŪV vieta žiūr. 3 priede).

5. PŪV pobūdis (produkcija, technologijos ir pajėgumai (planuojant esamos veiklos plėtrą, nurodyti ir vykdomos veiklos technologijas ir pajėgumus)):

Vadovaujantis Statistikos departamento prie Lietuvos Respublikos Vyriausybės generalinio direktoriaus 2007-10-31 įsakymu Nr. DĮ-226 „Dėl ekonominės veiklos rūšių klasifikatoriaus patvirtinimo“ (Žin., 2007, Nr. 119-4877), pareiškiamą ūkinę veiklą priskiriama:

Sekcija	Skyrius	Grupė	Klasė	Ekonominės veiklos rūšies pavadinimas
E				VANDENS TIEKIMAS, NUOTEKŲ VALYMAS, ATLIEKŲ TVARKYMAS IR REGENERAVIMAS
	38			Atliekų surinkimas, tvarkymas ir šalinimas; medžiagų atgavimas
		38.1		Atliekų surinkimas
			38.11	Nepavojingų atliekų surinkimas

Klaipėdos rajone planuojama įgyvendinti projektą „Komunalinių atliekų rūšiuojamojo surinkimo infrastruktūros plėtra Klaipėdos rajone“ pagal 2014-2020 m. Europos Sąjungos fondų investicijų veiksmų programos 5 prioriteto „Aplinkosauga, gamtos išteklių darnus naudojimas ir prisitaikymas prie klimato kaitos“ priemonę Nr. 05.2.1-APVA-R-008 „Komunalinių atliekų tvarkymo infrastruktūros plėtra“. Kaip viena iš šio projekto priemonių, siekiama skatinti gyventojų rūšiuojamąjį atliekų surinkimą DGASA, tokiu būdu sumažinant į atliekų rūšiavimo ir/ar šalinimo įrenginius patenkančių komunalinių atliekų kiekių.

DGASA vykdomos ūkinės veiklos aprašymas:

Projektuojamoje DGASA numatoma pastatyti šiuos pastatus, statinius ir/ar įrenginius:

- administracinis (personalo) konteinerio tipo pastatas (4 priede pažymėtas *indeksu 1A*);
- pastogė keltuvui ir kitai DGASA įrangai (*1B*);
- 1,1 m³ talpos konteineris tekstilei (*1C*) (3 vnt.);
- įvažiavimo/išvažiavimo į DGASA vartai (*VI*);
- 10 m³ talpos konteineris stiklui (1 vnt.);
- 10 m³ talpos konteineris plastikui (1 vnt.);
- 27,6 m³ talpos konteineris elektros ir elektroninės įrangos atliekoms (1 vnt.);
- 27,6 m³ talpos konteineris medienos ir baldų atliekoms (3 vnt.);
- 10 m³ talpos konteineris statybinėms-griovimo atliekoms (2 vnt.);
- papildomas konteineris-platforma stambioms negabaritinėms atliekoms (1 vnt.);
- 13,8 m³ talpos konteineris didelių gabaritų atliekoms (9 vnt.);
- 10 m³ talpos konteineris padangoms (4 vnt.).

Visų projektuojamoje DGASA numatytų pastatyti pastatų (statinių) ir/ar įrenginių išdėstymo schema pateikta 4 priede.

Planuojama, kad DGASA per metus bus priimama arba susidarys eksploatuojant DGASA:

- pavojingų atliekų - iki 2,0 t;
- nepavojingų atliekų - iki 2040,0 t.

Vienu metu maksimaliai DGASA gali būti laikoma:

- pavojingų atliekų - 2,0 t;
- nepavojingų atliekų - 133,0 t.

Atliekų priėmimo, laikymo, naudojimo (saugojimo) ir išvežimo procedūrų aprašymas

Atliekas į DGASA atveža patys gyventojai ir (arba) smulkiosios įmonės. Į DGASA atliekos priimamos registruojant jų kiekį, rūšį ir atvežusios transporto priemonės valstybinės registracijos numerį darbo žurnale. Visos į DGASA atvežtos atliekos kaupiamos konteineriuose.

Atliekos priimamos ir iki išvežimo saugomos DGASA. Susikaupus didesniam atliekų kiekiui, į DGASA atvažiuoja atliekų tvarkytojo (-ų) transporto priemonės, kurios paima ir išsiveža į atliekų tvarkymo vietą DGASA surinktas atliekas. Išvežant atliekas iš DGASA registruojamas atliekų kiekis, rūšis ir išvežančios transporto priemonės valstybinės registracijos numeris darbo žurnale.

Atliekų priėmimui, laikymui, naudojimui (saugojimui) ir išvežimui DGASA yra ir gali būti naudojami 25 vnt. įvairių talpų konteinerių ir 1 vnt. rankinis keltuvas.

DGASA personalo veiksmai nuo atliekų priėmimo iki išvežimo

Į DGASA atliekos priimamos kiekvieną savaitę nuo antradienio iki šeštadienio 9⁰⁰ - 18⁰⁰ val. Aikštelės eksploatavimo darbus vykdo 1 atsakingas aikštelės darbuotojas. Vadovaujantis Atlieku tvarkymo taisyklių, patvirtintų Lietuvos Respublikos aplinkos ministro 2011-05-03 įsakymu Nr. D1-368 (Žin., 2011, Nr. 57-2721; aktuali redakcija) reikalavimais, DGASA darbuotojas kartą per savaitę pagal priimtų atliekų registracijos žurnalo duomenimis užpildo pirminės atliekų apskaitos žurnalą.

6. Žaliavų naudojimas; cheminių medžiagų ir preparatų (mišinių) naudojimas (įskaitant ir pavojingų cheminių medžiagų ir preparatų (nurodant preliminarų kiekį, pavojingumo klasę ir kategoriją), radioaktyviųjų medžiagų, pavojingų (nurodant preliminarų kiekį, pavojingų atliekų technologinius srautus) ir nepavojingų atliekų (nurodant preliminarų kiekį, atliekų susidarymo šaltinį arba atliekų tipą) naudojimą; PŪV metu numatomas naudoti ir laikyti tokių žaliavų, medžiagų, preparatų (mišinių) ir atliekų kiekis):

PŪV metu nenumatoma naudoti jokių žaliavų, cheminių medžiagų ir preparatų (mišinių).

7. Gamtos išteklių (gyvosios ir negyvosios gamtos elementų) - vandens, žemės (jos paviršiaus ir gelmių), dirvožemio, biologinės įvairovės **naudojimo mastas ir regeneracijos galimybės:**

VšĮ „Gargždų švara“ PŪV metu nenaudos gamtos išteklių (gyvosios ir negyvosios gamtos elementų) - vandens, žemės (jos paviršiaus ir gelmių), dirvožemio ir biologinės įvairovės.

Technologinių procesų metu vanduo naudojamas nebus. Geriamasis vanduo bus naudojamas tik buitiniams poreikiams. Vanduo bus atsivežamas plastikiniais 19,8 l talpos buteliais.

8. Duomenys apie energijos, kuro ir degalų naudojimą (planuojamas sunaudoti kiekis per metus):

Elektros energija: VšĮ „Gargždų švara“ DGASA planuojama per metus sunaudoti iki 15 tūkst. kWh elektros energijos. Elektros energija objektui bus tiekiamą AB ESO tinklais. Elektros energija bus naudojama patalpų ir teritorijos apšvietimui, buitinių patalpų šildymui, esant poreikiui - technologinėms reikmėms.

Kitų energijos išteklių planuojamos ūkinės veiklos naudoti neplanuojama.

9. Pavojingų, nepavojingų ir radioaktyviųjų atliekų susidarymas (nurodant atliekų susidarymo vietą, kokios atliekos susidaro (atliekų susidarymo šaltinis arba atliekų tipas), planuojamas jų kiekis ir tvarkymas):

DGASA įrengimo metu atliekų susidarymas neplanuojamas.

DGASA eksploatacijos metu iš Klaipėdos rajono gyventojų ir smulkiųjų įmonių nepavojingos atliekos (didelių gabaritų komunalinės atliekos (pvz., baldai ir kiti stambūs namų ūkio daiktai), statybos ir griovimo atliekos, tekstilės atliekos, naudotos padangos, antrinės žaliavos (stiklas, plastikas, popierius ir kartonas) ir nebenaudojama elektros ir elektroninė įranga) bus priimamos, surenkamos jas surūšiuojant pagal rūšis į atitinkamus atliekų konteinerius. Surinktos ir į konteinerius išrūšiuotos atliekos iki išvežimo į LR atliekų tvarkytojų valstybės registre (toliau - ATVR) registruotų atliekų tvarkytojų atliekų tvarkymo įrenginius bus laikomos DGASA. Jokia atliekų apdorojimo ir/arba demontavimo veikla DGASA nenumatoma.

Be DGASA iš gyventojų ir smulkiojo verslo įmonių surenkamų atliekų, eksploatuojant DGASA ir joje planuojamus paviršinių nuotekų valymo įrenginius, susidarys žvyro gaudyklės ir naftos produktų / vandens separatorių atliekų mišiniai ir naftos produktų / vandens separatorių dumblas. Šios atliekos taip pat bus perduodamos tvarkyti ATVR registruotiems atliekų tvarkytojams.

Paros, metiniai ir vienu metu maksimaliai DGASA iš gyventojų ir smulkiųjų įmonių surenkami ir DGASA PŪV metu susidarantys ir galimi laikyti atliekų kiekiai pateikti 1 lentelėje. Radioaktyviųjų atliekų PŪV metu nesusidarys.

10. Nuotekų susidarymas, preliminarus jų kiekis ir užterštumas, jų tvarkymas:

VšĮ „Gargždų švara“ DGASA PŪV metu vanduo naudojamas nebus, todėl veiklos metu gamybinių nuotekų nesusidarys.

Buitinių nuotekų PŪV metu nenaudojant geriamojo vandens taip pat nesusidarys. Darbuotojai savo fiziologinius poreikius tenkins DGASA teritorijoje pastatytae biotualete.

Paviršinės (lietaus ir sniego tirpsmo) nuotekos bus surenkamos atskira sistema nuo dalies DGASA naudojamos žemės sklypo dalies, kurios plotas 0,2000 ha, ir nuvedamos į projektuojamą paviršinių nuotekų valymo įrenginį, kuriame bus išvalomos nuo naftos produktų ir mechaninių priemaišų. Iki nustatytų normatyvų išvalytos paviršinės nuotekos bus išleidžiamos į artimiausią gamtinę aplinką.

Paviršinės nuotekos, surenkamos nuo DGASA, gali būti užterštos skendinčiomis medžiagomis (SM) ir naftos produktais (NP). Vidutinis metinis, maksimalus paros ir vidutinis paros nuotekų kiekiai:

$$Q_{met., max. par., vid. par.} = 10 \times H \times C_{vid.} \times F \times K \text{ (m}^3\text{)}, \text{ kur:}$$

$$H_{met., max. par., vid. par.} - \text{metinis, max. par. ir vid. par. kritulių kiekiai atitinkamai (mm);}$$

$$H_{met.} = 735 \text{ mm}; H_{max. par.} = 73,4 \text{ mm}; H_{vid. par.} = 38,0 \text{ mm}$$

$$C_{vid.} - \text{paviršinio nuotėkio koeficientas}; C_{vid.} = 0,8;$$

$$F - \text{baseino plotas (ha)}; F = 0,2000 \text{ ha};$$

$$K - \text{paviršinio nuotėkio koeficiento pataisa}; K = 1;$$

$$Q_{met.} = 10 \times 735 \times 0,8 \times 0,2000 \times 1,0 = \mathbf{1176,0 \text{ m}^3}$$

$$Q_{max. par.} = 10 \times 73,4 \times 0,8 \times 0,2000 \times 1,0 = \mathbf{117,4 \text{ m}^3}$$

$$Q_{vid. par.} = 10 \times 38,0 \times 0,8 \times 0,2000 \times 1,0 = \mathbf{60,8 \text{ m}^3}$$

Išvalytų paviršinių nuotekų (vidutinis/maksimalus) užterštumas atitiks šiuos rodiklius:

- SM - 30/50 mg/l;
- NP - 5/7 mg/l.

Kadangi paviršinės nuotekos DGASA teritorijoje bus tvarkomos vadovaujantis Paviršinių nuotekų tvarkymo reglamento, patvirtinto Lietuvos Respublikos aplinkos ministro 2007-04-02 įsakymu Nr. D1-193 „Dėl paviršinių nuotekų tvarkymo reglamento patvirtinimo“ (Žin., 2007, Nr. 42-1594; aktuali redakcija) nustatytais reikalavimais, neigiamas poveikis aplinkai neplanuojamas.

11. Cheminės taršos susidarymas (oro, dirvožemio, vandens teršalų, nuosėdų susidarymas, preliminarus jų kiekis ir teršalų skaičiavimai, atitiktis ribiniams dydžiams) ir jos prevencija:

VšĮ „Gargždų švara“ DGASA PŪV cheminės taršos nesukels. DGASA stacionarūs aplinkos oro taršos šaltiniai nebus eksploatuojami. DGASA aptarnaujantis autotransportas (mobilūs aplinkos oro taršos šaltiniai) reikšmingai aplinkos oro taršos neįtakos. Technologinių procesų metu vanduo nebus naudojamas, todėl gamybinių nuotekų nesusidarys. Paviršinės (lietaus ir sniego tirpsmo) nuotekos bus išvalomos naftos - purvo gaudyklėje ir išleidžiamos į artimiausią gamtinę aplinką. Paviršinių nuotekų valymo įrenginiuose susidariusios atliekos bus perduodamos atliekų tvarkytojams, turintiems teisę tvarkyti pavojingas atliekas, pagal poreikį, bet ne rečiau kaip kartą per 6 mėnesius.

12. Taršos kvapais susidarymas (kvapo emisijos, teršalų skaičiavimai, atitiktis ribiniams dydžiams) ir jos prevencija:

PŪV metų kvapus galinčių skleisti medžiagų išsiskyrimas neplanuojamas ir poveikis aplinkai šiuo aspektu neprognozuojamas.

DGASA, numatomos įrengti Statybininkų g. 9, Gargždų m., Klaipėdos r. sav., PŪV metu surenkamos ir laikomos atliekos, jų susidarymo šaltiniai ir kiekiai.

Technologinio proceso pavadinimas	Atliekos					Atliekų saugojimas objekte		Numatomi atliekų tvarkymo būdai
	pavadinimas	kiekis (planuojamas)		agregatinis būvis	kodas pagal atliekų sąrašą	laikymo sąlygos	didžiausias kiekis, t	
		kg/dieną	t/metus					
1	2	3	4	5	6	8	9	10
ATLIEKŲ TVARKYMO ĮRENGINYJE SURENKAMOS IR LAIKOMOS ATLIEKOS								
Priimama iš Klaipėdos r. gyventojų ir smulkiųjų įmonių	Mišrios statybinės ir griovimo atliekos	8000	600	kietos	17 09 04	atvirame konteineryje	20	R13
	Didžiosios atliekos (seni baldai)	4000	200	kietos	20 03 07		20	
	Naudotos padangos	4000	600	kietos	16 01 03		40	
	Stiklas ir stiklo pakuotė	3000	250	kietos	15 01 07 20 01 02		10	
	Tekstilės gaminiai (tekstilės atliekos)	200	30	kietos	20 01 11	uždaramo konteineryje	3	
	Plastikas ir plastikinė (kartu su PET (polietilentereftalatas)) pakuotė	2000	180	kietos	15 01 02 20 01 39		10	
	Nebenaudojama elektros ir elektroninė įranga	1000	60	kietos	20 01 36		20	
	Popierius, kartonas ir jų pakuotė	3000	120	kietos	15 01 01 20 01 01		10	
NE ATLIEKŲ TVARKYMO METU SUSIDARANČIOS ATLIEKOS								
Susidaro eksploatuojant DGASA	Žvyro gaudyklės ir naftos produktų / vandens separatorių atliekų mišiniai	3,3	1,2	skystos	13 05 08*	valymo įrenginyje	1,2	Išsiveža ATVR registruoti atliekų tvarkytojai
	Naftos produktų / vandens separatorių dumblas	2,2	0,8	skystos	13 05 02*		0,8	

PASTABOS:

(*) Žvaigždute pažymėtos atliekos yra klasifikuojamos kaip pavojingos pagal Atlieku tvarkymo taisykles, patvirtintas Lietuvos Respublikos aplinkos ministro 2011-05-03 įsakymu Nr. D1-368 (Žin., 2011, Nr. 57-2721; aktuali redakcija).

13. Fizikinės taršos susidarymas (*triukšmas, vibracija, šviesa, šiluma, jonizuojančioji ir nejonizuojančioji (elektromagnetinė) spinduliuotė ir stacionarių triukšmo šaltinių emisijos, teršalų skaičiavimai, atitiktis ribiniams dydžiams*) **ir jos prevencija:**

VšĮ „Gargždų švara“ DGASA PŪV metu vibraciją, šviesą, šilumą ir jonizuojančiąją ir nejonizuojančiąją (elektromagnetinę) spinduliuotę galintys sukelti šaltiniai nebus eksploatuojami.

Triukšmas. Objekto eksploatacijos metu galimas trumpalaikis triukšmo taršos padidėjimas dėl DGASA statybos darbų bei transporto eismo į/iš teritoriją padidėjimo, kadangi statybos darbai bus trumpalaikiai, tai tokie pokyčiai nevertinami.

Esamas triukšmo lygis nagrinėjamos DGASA aplinkoje nustatytas vadovaujantis 2017 m. vasario mėn. 13 d. atliktais aplinkos triukšmo foniniais matavimais, pateikiamais akustinio triukšmo parametrų tyrimų protokole (žiūr. 5 priedą). Artimiausias triukšmo lygio matavimo taškas T1 yra šalia artimiausios PŪV vietai gyvenamosios aplinkos, esančios Priemiesčio g. 4, Grambaviškių k. (tarp PŪV žemės sklypo ir minėtos gyvenamosios aplinkos žemės sklypo yra 10 m atstumas), dienos metu čia užfiksuotas 42,0 dB ekvivalentinis ir 50,9 dB maksimalus garso slėgio lygis. Triukšmo lygio matavimo taškas T2 yra šalia PŪV vietos esančioje gyvenamojoje aplinkoje, Pervažos g. 1, Grambaviškių k. (tarp žemės sklypų yra 105 m atstumas), dienos metu čia užfiksuotas 39,7 dB ekvivalentinis ir 48,2 dB maksimalus garso slėgio lygis. Triukšmo lygio matavimo taškas T3 yra šalia PŪV vietos esančioje artimiausioje sodininkų bendrijos „Melioratorius“ gyvenamojoje aplinkoje, Atkalnės takas 2, Gargždų m. (tarp žemės sklypų yra 398 m atstumas), dienos metu čia užfiksuotas 37,0 dB ekvivalentinis ir 46,2 dB maksimalus garso slėgio lygis.

Kadangi pramonės ir sandėliavimo paskirties objektų teritorijoje triukšmo lygis LR teisės aktais nėra reglamentuojamas, vertinimas atliktas artimiausioje gyvenamojoje ar visuomeninės paskirties objektų aplinkoje, kur jis vertinamas vadovaujantis Lietuvos Respublikos sveikatos apsaugos ministro 2011-06-13 įsakymu Nr. V-604 „Dėl Lietuvos higienos normos HN 33:2011 „Triukšmo ribiniai dydžiai gyvenamuosiuose ir visuomeninės paskirties pastatuose bei jų aplinkoje“ patvirtinimo” (Žin., 2011, Nr. 75-3638) nustatytais reikalavimais ir nurodo, kad ribinis ekvivalentinis garso slėgio lygis dienos metu (6.00-18.00 val.) yra 55 dBA (gyvenamųjų pastatų (namų) ir visuomeninės paskirties pastatų (išskyrus maitinimo ir kultūros paskirties pastatus) aplinkoje, išskyrus transporto sukeltą triukšmą), o maksimalus garso slėgio lygis dienos metu (6.00-18.00 val.) yra 60 dBA. Triukšmo lygis nagrinėjamuose taškuose nustatyto ribinio garso slėgio lygio neviršijo. DGASA eksploatacijos metu stacionarūs triukšmo šaltiniai, kurie viršytų LR teisės aktuose nustatytas ribines vertes, nebus eksploatuojami.

Pagrindinis triukšmo šaltinis teritorijoje - autotransportas, dienos metu (07.00-18.00 val.) atvežantis į ir išvežantis iš DGASA atliekas (transporto srautas į DGASA neviršys 1 krovininio automobilio per valandą (9 krovininiai automobiliai per darbo dieną)).

Į DGASA teritoriją atvykstantis vienas krovininis automobilis per valandą vietovės triukšmo lygio neįtakos, PŪV neigiamas poveikis triukšmo aspektu artimiausiai gyvenamajai ir visuomeninės paskirties aplinkai neprognozuojamas.

14. Biologinės taršos susidarymas (*pvz., patogeniniai mikroorganizmai, parazitiniai mikroorganizmai*) **ir jos prevencija:**

VšĮ „Gargždų švara“ DGASA PŪV metu biologinė tarša nebus įtakojama.

15. PŪV pažeidžiamumo rizika dėl ekstremaliųjų įvykių (*pvz., gaisrų, didelių avarijų, nelaimių (pvz., potvynių, jūros lygio kilimo, žemės drebėjimų)) ir (arba) susidariusių ekstremaliųjų situacijų, įskaitant tas, kurias gali lemti klimato kaita*); **ekstremaliųjų įvykių tikimybė ir jų prevencija:**

PŪV, kaip ir visos kitos ūkinės veiklos, gali būti pažeidžiama dėl šių ekstremaliųjų įvykių: gaisrų, didelių avarijų, nelaimių ar kitų ekstremaliųjų situacijų. Ekstremaliųjų įvykių ir ekstremaliųjų situacijų tikimybė nėra didelė. Valstybės ir savivaldybių institucijos (įstaigos) bei kiti ūkio subjektai, teikdami pagalbą gyventojams galimų ekstremaliųjų įvykių ar ekstremaliųjų situacijų atvejais, veikia bendrąja tvarka, vadovaudamiesi Lietuvos Respublikos Civilinės saugos įstatymu Nr. VIII-971 (Žin., 1998, Nr. 115-3230; aktuali redakcija) ir poįstatyminiais teisės aktais nustatytą kompetencijų ribose.

DGASA eksploatacija bus vykdoma vadovaujantis civilinės saugos teisės sritį reguliuojančiais teisės aktais.

16. PŪV rizika žmonių sveikatai (pvz., dėl vandens, žemės, oro užterštumo, kvapų susidarymo):

Vadovaujantis Lietuvos Respublikos Vyriausybės 1992-05-12 nutarimo Nr. 343 „Dėl Specialiųjų žemės ir miško naudojimo sąlygų patvirtinimo“ (Žin., 1992, Nr. 22-652; aktuali redakcija) 67 punktu, PŪV nustatyta 100 metrų normatyvinė sanitarinės apsaugos zona (toliau - SAZ) (kaip rajoniniam antrinių žaliavų surinkimo punktui). Į PŪV nustatytą normatyvinę SAZ patenka viena esama gyvenamoji aplinka (Priemiesčio g. 4, Grambaviškių k.). Kitos nei esamos, nei planuojamos gyvenamosios ir visuomeninės paskirties teritorijos bei pastatai į 100 metrų normatyvinę SAZ nepatenka (informacijos šaltinis: LR teritorijų planavimo dokumentų rengimo ir teritorijų planavimo proceso valstybinės priežiūros informacinė sistema (TPDRIS). Internetinė prieiga: <http://www.tpdris.lt/>). Normatyvinės SAZ schemą žiūr. 6 priede.

PŪV organizatorius, priėmus atrankos išvadą dėl PAV, kad PAV neprivalomas, poveikio visuomenės sveikatai vertinimo būdu PŪV nustatys ir įteisins SAZ ribas, įregistruojant jas Nekilnojamojo turto kadastrė ir Nekilnojamojo turto registre. Tai bus atlikta iki statybą leidžiančio dokumento, taršos integruotos prevencijos ir kontrolės leidimo arba taršos leidimo, jeigu tokie dokumentai būtų reikalingi, išdavimo.

Atsižvelgiant į šioje informacijoje atrankai dėl PAV pateiktą poveikio aplinkai veiksnių analizę, PŪV nekels rizikos žmonių sveikatai už PŪV vietos ribų.

17. PŪV sąveika su kita vykdoma ūkine veikla ir (ar) pagal teisės aktų reikalavimus patvirtinta ūkinės veiklos plėtra (pagal patvirtintų ir galiojančių teritorijų planavimo dokumentų sprendinius) gretimose teritorijose (tiesiogiai besiribojančiose arba esančiose netoli PŪV, jeigu dėl PŪV masto jose tikėtinas reikšmingas poveikis aplinkai); galimas trukdžių susidarymas (statybos metu galimi transporto eismo ar komunalinių paslaugų tiekimo sutrikimai):

Žemės sklypo, kurio dalyje numatoma vykdyti PŪV, ir jo gretimybėse esančių kitų žemės sklypų ribos pažymėtos ir informacija apie jų savininkus (nuomininkus ir/ar valdytojus), užimamą plotą, naudojimo paskirtį (būdą (-us) ir pobūdį (-ius)) pateikiama 2 priede.

Artimiausiose PŪV vietos gretimybėse yra žemės ūkio ir kitos (pramonės ir sandėliavimo, komercinės paskirties, susisiekimo ir inžinerinių komunikacijų aptarnavimo objektų ir gyvenamosios teritorijos) paskirties žemės sklypai. Gretimybėse esantys objektai išsamiau aprašyti informacijos atrankai dėl PAV 20 punkte.

PŪV atitinka Klaipėdos rajono savivaldybės teritorijos bendrojo plano, patvirtinto Klaipėdos rajono savivaldybės tarybos 2011-02-24 sprendimu Nr. T11-111 „Dėl Klaipėdos rajono savivaldybės teritorijos bendrojo plano patvirtinimo“, žemės naudojimo ir apsaugos reglamentų brėžinyje išdėstytiems sprendiniams, kur PŪV vieta, apimanti 0,5600 ha (iš 6,3693 ha) ploto žemės sklypo (kad. Nr. 5520/0019:109 Gargždų m. k.v.), esančio adresu Statybininkų g. 9, Gargždų m., Gargždų sen., LT-96155 Klaipėdos r. sav., dalį, patenka į **Kitos paskirties žemės, Pramonės ir sandėliavimo teritorijos, Pramonės, sandėliavimo objektų sklypų zonos ribas** (indeksas K(P)P). Bendrojo plano žemės naudojimo ir apsaugos reglamentų ir kitų brėžinių ištraukas su pažymėta PŪV vieta žiūr. 3 priede).

18. PŪV vykdymo terminai ir eiliškumas (teritorijos parengimas statybai, statinių statybos pradžia, technologinių linijų įrengimas, teritorijos sutvarkymas):

Planuojama vykdyti ūkinę veikla neterminuota, eksploatacijos laikas nenurodomas.

III. PŪV VIETA

19. PŪV vietos:

19.1. adresas (pagal administracinius teritorinius vienetus, jų dalis ir gyvenamąsias vietas (apskritis, savivaldybė, seniūnija, miestas, miestelis, kaimas ar viensėdis) ir gatvę):

Klaipėdos apskritis, Klaipėdos rajono savivaldybė, Gargždų miestas, Statybininkų gatvė 9.

19.2. teritorijos, kurioje PŪV, žemėlapis su gretimybėmis ne senesnis kaip 3 metų (ortofoto ar kitame žemėlapyje, kitose grafinės informacijos pateikimo priemonėse apibrėžta PŪV teritorija, planų mastelis pasirenkamas atsižvelgiant į PŪV teritorijos ir teritorijų, kurias PŪV gali paveikti, dydžius):

PŪV vietos žemėlapis su gretimybėmis pridedamas 2 priede.

19.3. informacija apie teisę valdyti, naudoti ar disponuoti žemės sklypą ar teritorijas, kuriose yra PŪV (privati, savivaldybės ar valstybinė nuosavybė, nuoma pagal sutartį):

Žemės sklypo, kurio dalyje numatoma vykdyti PŪV, kad. Nr. 5520/0019:109 Gargždų m. k.v. Jį nuosavybės teise valdo LR, valstybinės žemės patikėjimo teise - NŽT prie ŽŪM, iki 2046 m. lapkričio mėn. 23 d. sudaryta panaudos sutartis su Klaipėdos rajono savivaldybe. Žemės sklypo plotas - 6,3693 ha. DGASA numatoma įrengti 0,5600 ha ploto žemės sklypo dalyje.

19.4. žemės sklypo planas (jei parengtas):

PŪV vietos žemės sklypo nuosavybės dokumentai ir žemės sklypo planas pridedami 2 priede.

20. PŪV teritorijos, gretimos teritorijos funkcinis zonavimas ir teritorijos naudojimo reglamentas pagal patvirtintus teritorijų planavimo dokumentus, taikomos specialiosios žemės naudojimo sąlygos (pagrindinė žemės naudojimo paskirtis ir būdas (-ai), vyraujančių statinių ar jų grupių paskirtis):

Žemės sklypo (kad. Nr. 5520/0019:109 Gargždų m. k.v.), kurio dalyje numatoma vykdyti PŪV, pagrindinė daikto naudojimo paskirtis - kita, naudojimo būdas - pramonės ir sandėliavimo objektų teritorijos.

Žemės sklypui nustatytos šios specialiosios žemės ir miško naudojimo sąlygos:

VI. Elektros linijų apsaugos zonos (0,1025 ha);

II. Kelių apsaugos zonos (0,1390 ha);

I. Ryšių linijų apsaugos zonos (0,0586 ha).

Žemės sklypo plotas - 6,3693 ha, kitos žemės plotas - 6,3693 ha. Žemės ūkio naudmenų našumo balas - 37,5.

Žemės sklype nėra Nekilnojamojo turto registre (toliau - NTR) registruotų pastatų ar statinių.

Artimiausiose PŪV vietos gretimybėse yra žemės ūkio ir kitos (pramonės ir sandėliavimo, komercinės paskirties, susisiekimo ir inžinerinių komunikacijų aptarnavimo objektų ir gyvenamosios teritorijos) paskirties žemės sklypai (žiūr. 2 priedą):

Šiaurės pusėje:

- Nesuformuotas ir NTR neregistruotas valstybinės žemės fondo žemės sklypas, kuriame yra Gargždų miesto Statybininkų gatvė ir už jos esantis melioracijos griovys.
- už jo:
 - Žemės sklypas (kad. Nr. 5520/0019:16 Gargždų m. k.v.; adresas Statybininkų g. 12, Gargždai, Klaipėdos r. sav.), savininkas LR, žemės sklypą patikėjimo teise valdo NŽT prie ŽŪM, sudaryta nuomos sutartis su UAB „Elegeda“. Plotas - 1,5833 ha, naudojimo paskirtis - kita (komercinės paskirties objektų teritorijos). Šiame žemės sklype registruoti administracinės ir gamybos, pramonės paskirties pastatai.
 - Žemės sklypas (kad. Nr. 5510/0005:356 Dauparų k.v.; Lėbartų k., Dauparų-Kvietinių sen., Klaipėdos r. sav.), savininkas fizinis asmuo. Plotas - 6,8129 ha, naudojimo paskirtis - žemės ūkio. Šiame žemės sklype nėra NTR registruotų pastatų ar statinių.

Rytų pusėje:

- Žemės sklypas (kad. Nr. 5520/0019:119 Gargždų m. k.v.; Statybininkų g. 7A, Gargždai, Klaipėdos r. sav.), savininkas LR, žemės sklypą patikėjimo teise valdo NŽT prie ŽŪM. Plotas - 1,2342 ha, naudojimo paskirtis - kita (pramonės ir sandėliavimo objektų teritorijos). Šiame žemės sklype nėra NTR registruotų pastatų ar statinių.
- Žemės sklypas (kad. Nr. 5520/0019:5 Gargždų m. k.v.; Statybininkų g. 7, Gargždai, Klaipėdos r. sav.), savininkas LR, žemės sklypą patikėjimo teise valdo NŽT prie ŽŪM, sudaryta nuomos sutartis su UAB „Sepo novus“. Plotas - 2,1566 ha, naudojimo paskirtis - kita (pramonės ir sandėliavimo objektų teritorijos). Šiame žemės sklype nėra NTR registruotų pastatų ar statinių.
- už jų:
 - Žemės sklypas (kad. Nr. 5520/0019:2 Gargždų m. k.v.; Statybininkų g. 5, Gargždai, Klaipėdos r. sav.), savininkas LR, žemės sklypą patikėjimo teise valdo NŽT prie ŽŪM, sudarytos nuomos sutartys su UAB „Kegesa“ (5,6914 ha) ir UAB „Egesta“ (0,2422 ha). Plotas - 5,9336 ha, naudojimo paskirtis - kita (pramonės ir sandėliavimo objektų teritorijos). Šiame žemės sklype nėra NTR registruotų pastatų ar statinių.
 - Žemės sklypas (kad. Nr. 5520/0019:102 Gargždų m. k.v.; Statybininkų g. 3F, Gargždai, Klaipėdos r. sav.), savininkas LR, žemės sklypą patikėjimo teise valdo NŽT prie ŽŪM, sudaryta nuomos sutartis su UAB „Gargždų agrochemija“. Plotas - 3,4092 ha, naudojimo paskirtis - kita (pramonės ir sandėliavimo objektų teritorijos). Šiame žemės sklype nėra NTR registruotų pastatų ar statinių.
 - Žemės sklypas (kad. Nr. 5520/0019:105 Gargždų m. k.v.; Statybininkų g. 3G, Gargždai, Klaipėdos r. sav.), savininkas LR, žemės sklypą patikėjimo teise valdo NŽT prie ŽŪM, sudaryta nuomos sutartis su UAB „Litransa“. Plotas - 0,5409 ha, naudojimo paskirtis - kita (pramonės ir sandėliavimo objektų teritorijos). Šiame žemės sklype nėra NTR registruotų pastatų ar statinių.

Pietų pusėje:

- Žemės sklypas (kad. Nr. 5520/0019:3 Gargždų m. k.v.; Statybininkų g. 11, Gargždai, Klaipėdos r. sav.), savininkas LR, žemės sklypą patikėjimo teise valdo NŽT prie ŽŪM, sudaryta nuomos sutartis

su UAB „Magrida“. Plotas - 0,9599 ha, naudojimo paskirtis - kita (komercinės paskirties objektų teritorijos). Šiame žemės sklype yra NTR registruoti pastatai parduotuvė, sandėliai, malkinė ir kiti inžineriniai statiniai.

- Žemės sklypas (kad. Nr. 5520/8001:2 Gargždų m. k.v.; adresas žemės sklypui nesuteiktas), savininkas LR, žemės sklypą patikėjimo teise valdo AB „Lietuvos geležinkeliai“. Plotas - 2,6102 ha, naudojimo paskirtis - kita (susisiekimo ir inžinerinių komunikacijų aptarnavimo objektų teritorijos). Šiame žemės sklype nėra NTR registruotų pastatų ar statinių.
- už jų:
 - Žemės sklypas (kad. Nr. 5520/0019:23 Gargždų m. k.v.; Gamyklos g. 14A, Gargždai, Klaipėdos r. sav.), savininkas LR, žemės sklypą patikėjimo teise valdo NŽT prie ŽŪM, sudaryta nuomos sutartis su UAB „Lemminkainen Lietuva“. Plotas - 10,2845 ha, naudojimo paskirtis - kita (pramonės ir sandėliavimo objektų teritorijos). Šiame žemės sklype nėra NTR registruotų pastatų ar statinių.
 - Žemės sklypas (kad. Nr. 5544/0003:593 Lėbartų k.v.; Pervažos g. 1, Grambaviškių k., Dovilų sen., Klaipėdos r. sav.), savininkai LR ir grupė fizinių asmenų, LR priklausančia žemės sklypo dalį patikėjimo teise valdo NŽT prie ŽŪM, dėl šios žemės sklypo dalies sudarytos nuomos sutartys su grupe fizinių asmenų. Plotas - 1,7348 ha, naudojimo paskirtis - kita (daugiabučių gyvenamųjų pastatų ir bendrabučių teritorijos). Šiame žemės sklype nėra NTR registruotų pastatų ar statinių.

Vakarų pusėje:

- Nesuformuotas ir NTR neregistruotas valstybinės žemės fondo žemės sklypas, kuriame nėra NTR registruotų pastatų ar statinių.
- už jo:
 - Žemės sklypas (kad. Nr. 5544/0003:585 Lėbartų k.v.; Priemiesčio g. 4, Grambaviškių k., Dovilų sen., Klaipėdos r. sav.), savininkai fiziniai asmenys. Plotas - 0,4775 ha, naudojimo paskirtis - kita (gyvenamosios teritorijos / mažaaukščių gyvenamųjų namų statybos). Šiame žemės sklype yra NTR registruotas gyvenamosios paskirties (vieno buto) pastatas.
 - Žemės sklypas (kad. Nr. 5544/0003:99 Lėbartų k.v.; Grambaviškių k., Dovilų sen., Klaipėdos r. sav.), savininkas fizinis asmuo. Plotas - 2,5700 ha, naudojimo paskirtis - žemės ūkio. Šiame žemės sklype nėra NTR registruotų pastatų ar statinių.

21. Informacija apie vietovės inžinerinę infrastruktūrą, urbanizuotas teritorijas (gyvenamąsias, pramonines, rekreacines, visuomeninės paskirties), esamus statinius ir šių teritorijų ir (ar) statinių atstumus nuo PŪV vietos (objekto ar sklypo, kai toks suformuotas, ribos):

PŪV žemės sklypas yra visiškai išvystytas infrastruktūros atžvilgiu: čia yra nutiestos elektros ir ryšių linijos, vandentiekio, paviršinių (lietaus ir sniego tirpsmo) ir fekalinių nuotekų tinklai. PŪV metu numatoma jungtis į elektros ir ryšių linijų bei paviršinių (lietaus ir sniego tirpsmo) nuotekų tinklus.

Privažiavimas prie PŪV vietos yra esamas - atliekos autotransportu atvežamos/išvežamos per įvažiavimą į PŪV vietos teritoriją iš Statybininkų gatvės.

Artimiausios PŪV teritorijai esamos gyvenamosios teritorijos (žiūr. informaciją, pateiktą 2 priede):

- 1) Kitos (gyvenamosios teritorijos / mažaaukščių gyvenamųjų namų statybos) paskirties žemės sklypas (NTR registruotas vieno buto gyvenamosios paskirties pastatas), kurio kad. Nr. 5544/0003:585 (Priemiesčio g. 4, Grambaviškių k., Dovilų sen., Klaipėdos r. sav.) (tarp žemės sklypų yra 10 m atstumas);
- 2) Kitos (daugiabučių gyvenamųjų pastatų ir bendrabučių teritorijos) paskirties žemės sklypas (NTR registruotų pastatų ar statinių šiame žemės sklype nėra), kurio kad. Nr. 5544/0003:593 (Pervažos g. 1, Grambaviškių k., Dovilų sen., Klaipėdos r. sav.) (105 m);
- 3) Sodininkų bendrija „Melioratorius“ (mažiausias atstumas nuo PŪV vietos 398 m).

Artimiausios PŪV teritorijai esamos pramoninės (įskaitant sandėliavimo ir komercinės) teritorijos (žiūr. informaciją, pateiktą 2 priede):

- 1) UAB „Magrida“ nuomojamas valstybinės žemės sklypas (kad. Nr. 5520/0019:3; Statybininkų g. 11, Gargždai, Klaipėdos r. sav.; vykdo automobilių techninę priežiūrą ir remontą, autoserviso veiklą) (ribojasi (gretimybė));
- 2) UAB „Sėpo novus“ nuomojamas valstybinės žemės sklypas (kad. Nr. 5520/0019:5; Statybininkų g. 7, Gargždai, Klaipėdos r. sav.; vykdo prekybą bitumu) (ribojasi (gretimybė));

- 3) AB „Lietuvos geležinkeliai“ panaudos teise valdomas valstybinės žemės sklypas (kad. Nr. 5520/8001:2; adresas žemės sklypui nesuteiktas; vykdo geležinkelio transporto paslaugų teikimą) (ribojasi (gretimybė));
- 4) valstybinės žemės sklypas (kad. Nr. 5520/0019:119; Statybininkų g. 7A, Gargždai, Klaipėdos r. sav.; duomenų apie žemės sklype vykdomą veiklą nėra, žemės sklypas - kitos (pramonės ir sandėliavimo objektų teritorijos) paskirties) (tarp žemės sklypų yra 14 m atstumas);
- 5) UAB „Lemminkainen Lietuva“ nuomojamas valstybinės žemės sklypas (kad. Nr. 5520/0019:23; Gamyklos g. 14A, Gargždai, Klaipėdos r. sav.; eksploatuoja asfaltbetonio gamybos bazę) (21 m);
- 6) UAB „Elegeda“ nuomojamas valstybinės žemės sklypas (kad. Nr. 5520/0019:16; Statybininkų g. 12, Gargždai, Klaipėdos r. sav.; vykdo prekybą nekilnojamoju turto) (28 m);
- 7) UAB „Kegesa“ ir UAB „Akrilanas“ nuomojamas valstybinės žemės sklypas (kad. Nr. 5520/0019:2; Statybininkų g. 5, Gargždai, Klaipėdos r. sav.; modulių, skydinių namų, daugiabučių, kempingų projektavimas ir statyba (UAB „Kegesa“); dažų, glaistų, klijų, gruntų, tinkų, lakų gamyba ir prekyba (UAB „Akrilanas“)) (34 m);
- 8) fizinio asmens nuomojamas valstybinės žemės sklypas (kad. Nr. 5520/0019:17; Statybininkų g. 10, Gargždai, Klaipėdos r. sav.; duomenų apie žemės sklype vykdomą veiklą nėra) (74 m);
- 9) UAB „Gargždų agrochemija“ nuomojamas valstybinės žemės sklypas (kad. Nr. 5520/0019:102; Statybininkų g. 3F, Gargždai, Klaipėdos r. sav.; vykdo didmeninę ir mažmeninę prekybą mineralinėmis kompleksinėmis trąšomis) (79 m);
- 10) UAB „Litransa“ nuomojamas valstybinės žemės sklypas (kad. Nr. 5520/0019:105; Statybininkų g. 3G, Gargždai, Klaipėdos r. sav.; teikia logistikos ir krovinijų ekspedijavimo, sandėliavimo ir perkrovimo paslaugas) (272 m).

Artimiausios PŪV teritorijai esamos rekreacinės paskirties teritorijos (žiūr. 1 pav.):

- 1) Gargždų karjeras (820 m);
- 2) Dovilų I karjeras (1,4 km);
- 3) Dovilų II karjeras (1,5 km).

Urbanizuotų visuomeninės paskirties teritorijų arčiau nei 2 km atstumu nuo PŪV teritorijos nėra.



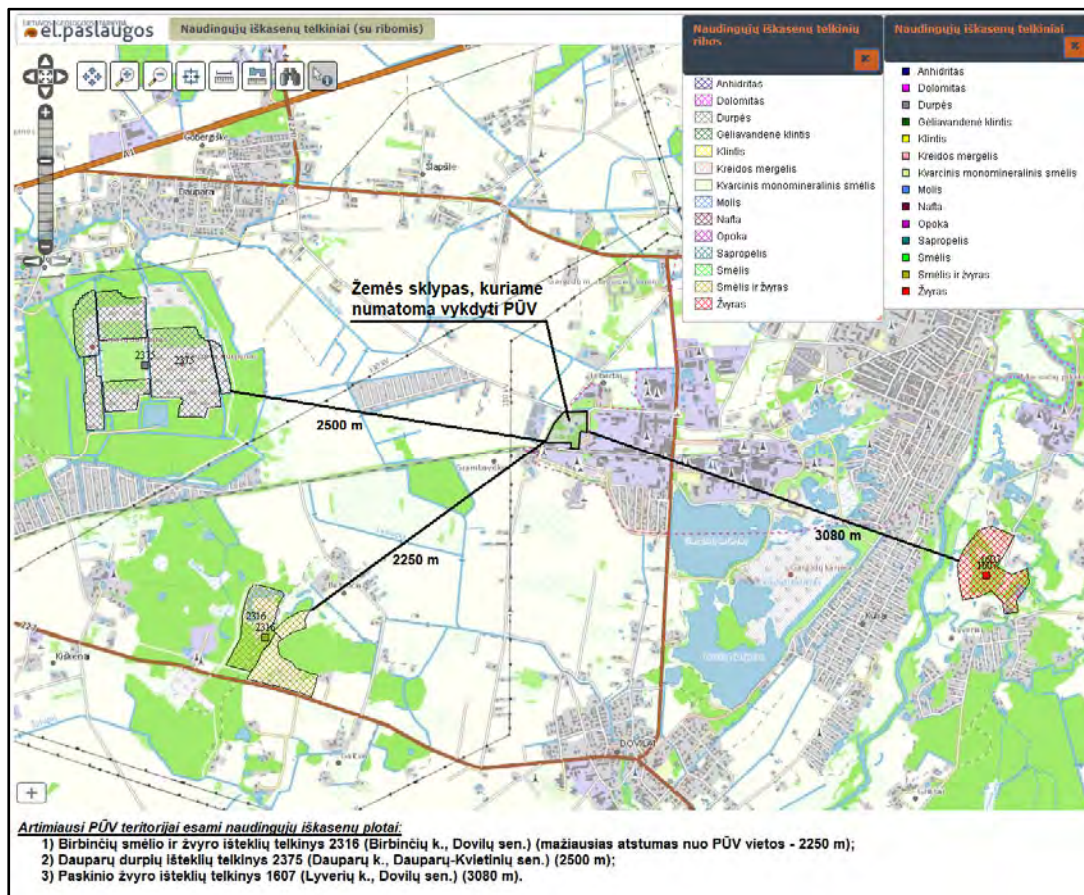
1 pav. PŪV vietos padėtis rekreacinės paskirties urbanizuotų teritorijų atžvilgiu

22. Informacija apie PŪV teritorijoje ir jos gretimybėse esančius žemės gelmių išteklius (naudingas iškasenas, gėlo ir mineralinio vandens vandenvietės), geologinius procesus ir reiškinius (pvz., erozija, sufozija, karstas, nuošliaužas), geotopus:

Vadovaujantis geologijos informacijos sistemos GEOLIS duomenimis, PŪV vietoje ir artimiausiose jos gretimybėse (mažiausiai 0,95 km atstumu) nėra eksploatuojamų ir išžvalgytų žemės gelmių naudingųjų iškasenų telkinių, gėlo ir mineralinio vandens vandenviečių, geologinių procesų ir reiškinių bei geotopų.

Artimiausi PŪV teritorijai esami naudingųjų iškasenų telkinių plotai nutolę atitinkamai (žiūr. 2 pav.):

- 1) Birbinčių smėlio ir žvyro išteklių telkinys 2316 (Birbinčių k., Dovilų sen.) (mažiausias atstumas nuo PŪV vietos - 2250 m);
- 2) Dauparų durpių išteklių telkinys 2375 (Dauparų k., Dauparų-Kvietinių sen.) (2500 m);
- 3) Paskinio žvyro išteklių telkinys 1607 (Lyverių k., Dovilų sen.) (3080 m).



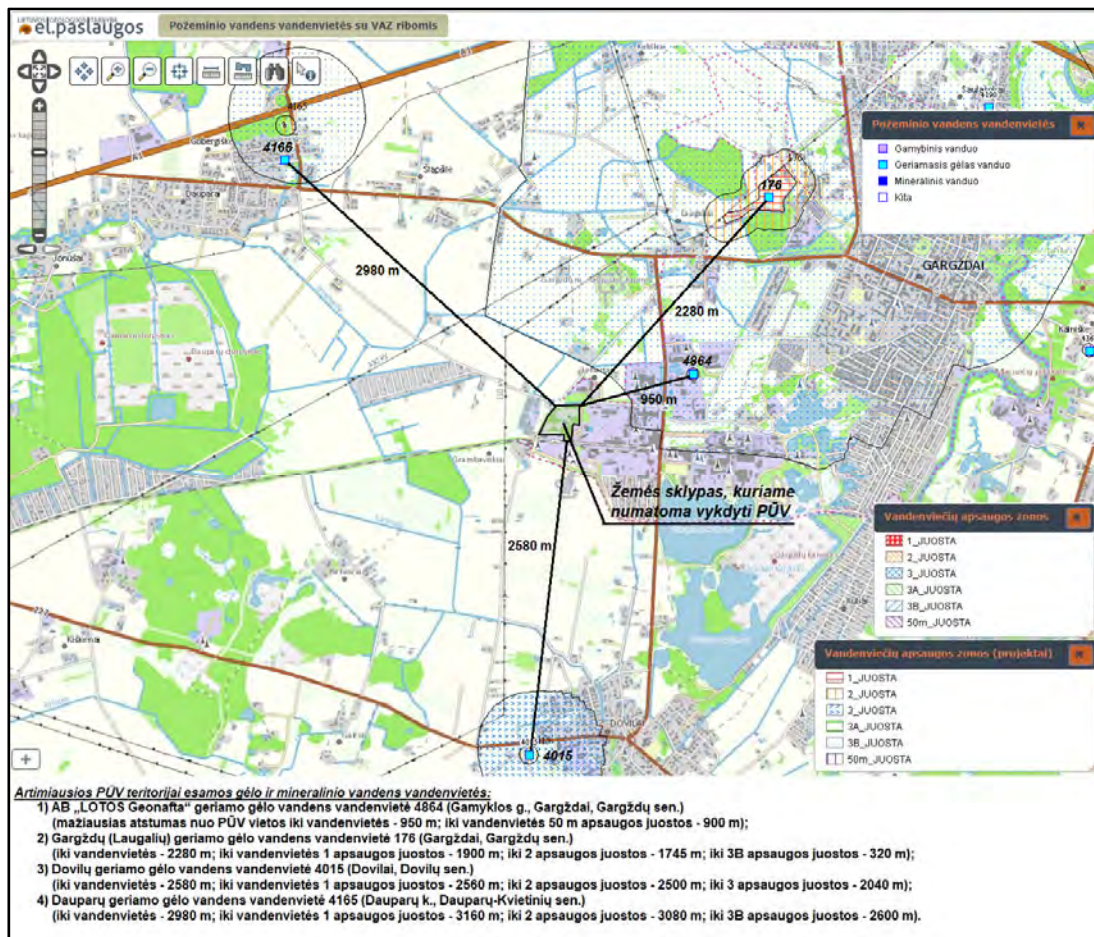
2 pav. PŪV vietos padėtis naudingųjų iškasenų telkinių plotų atžvilgiu

Artimiausios PŪV teritorijai esamos gėlo ir mineralinio vandens vandenvietės nutolusios (žiūr. 3 pav.):

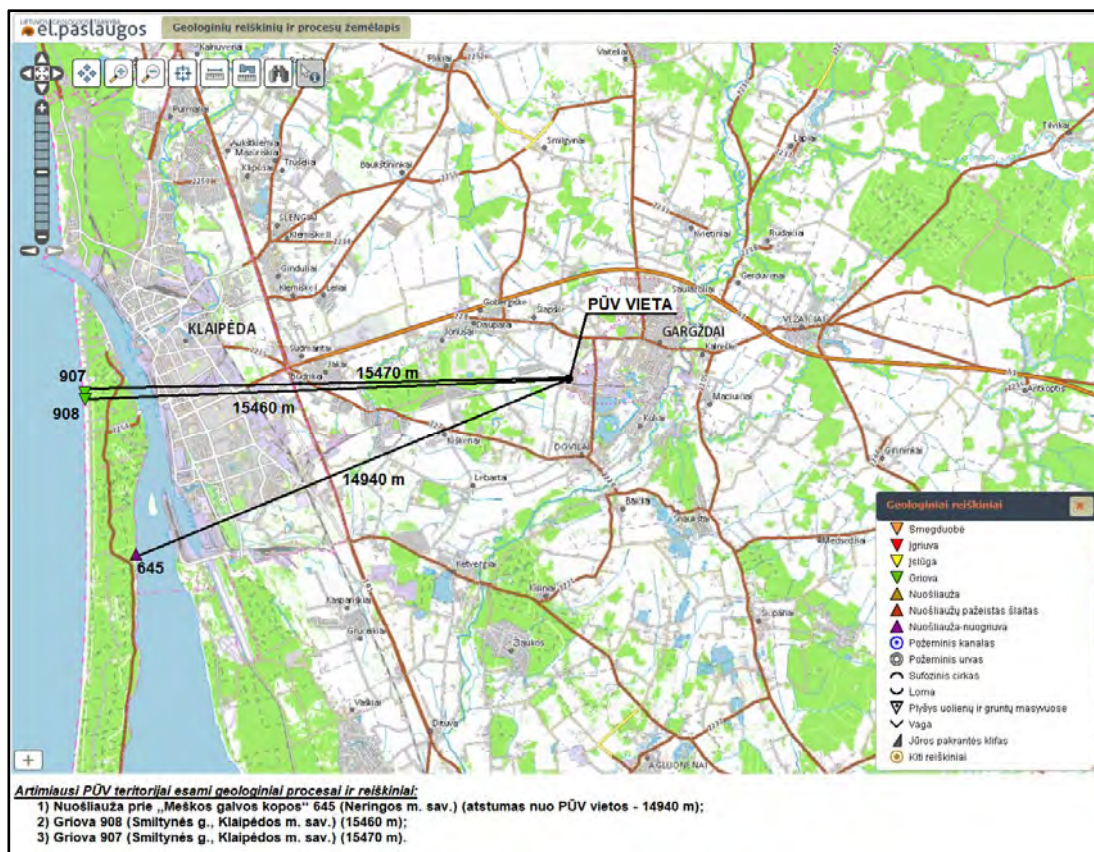
- 1) AB „LOTOS Geonafta“ geriamo gėlo vandens vandenvietė 4864 (Gamyklos g., Gargždai, Gargždų sen.) (mažiausias atstumas nuo PŪV vietos iki vandenvietės - 950 m; iki vandenvietės 50 m apsaugos juostos - 900 m);
- 2) Gargždų (Laugalių) geriamo gėlo vandens vandenvietė 176 (Gargždai, Gargždų sen.) (iki vandenvietės - 2280 m; iki vandenvietės 1 apsaugos juostos - 1900 m; iki 2 apsaugos juostos - 1745 m; iki 3B apsaugos juostos - 320 m);
- 3) Dovilų geriamo gėlo vandens vandenvietė 4015 (Dovilai, Dovilų sen.) (iki vandenvietės - 2580 m; iki vandenvietės 1 apsaugos juostos - 2560 m; iki 2 apsaugos juostos - 2500 m; iki 3 apsaugos juostos - 2040 m);
- 4) Dauparų geriamo gėlo vandens vandenvietė 4165 (Dauparų k., Dauparų-Kvietinių sen.) (iki vandenvietės - 2980 m; iki vandenvietės 1 apsaugos juostos - 3160 m; iki 2 apsaugos juostos - 3080 m; iki 3B apsaugos juostos - 2600 m).

Artimiausi PŪV teritorijai esami geologiniai procesai ir reiškiniai nutolę (žiūr. 4 pav.):

- 1) Nuošliauža prie „Meškos galvos kopos“ 645 (Neringa) (atstumas nuo PŪV vietos - 14940 m);
- 2) Griova 908 (Smiltynės g., Klaipėda) (15460 m);
- 3) Griova 907 (Smiltynės g., Klaipėda) (15470 m).



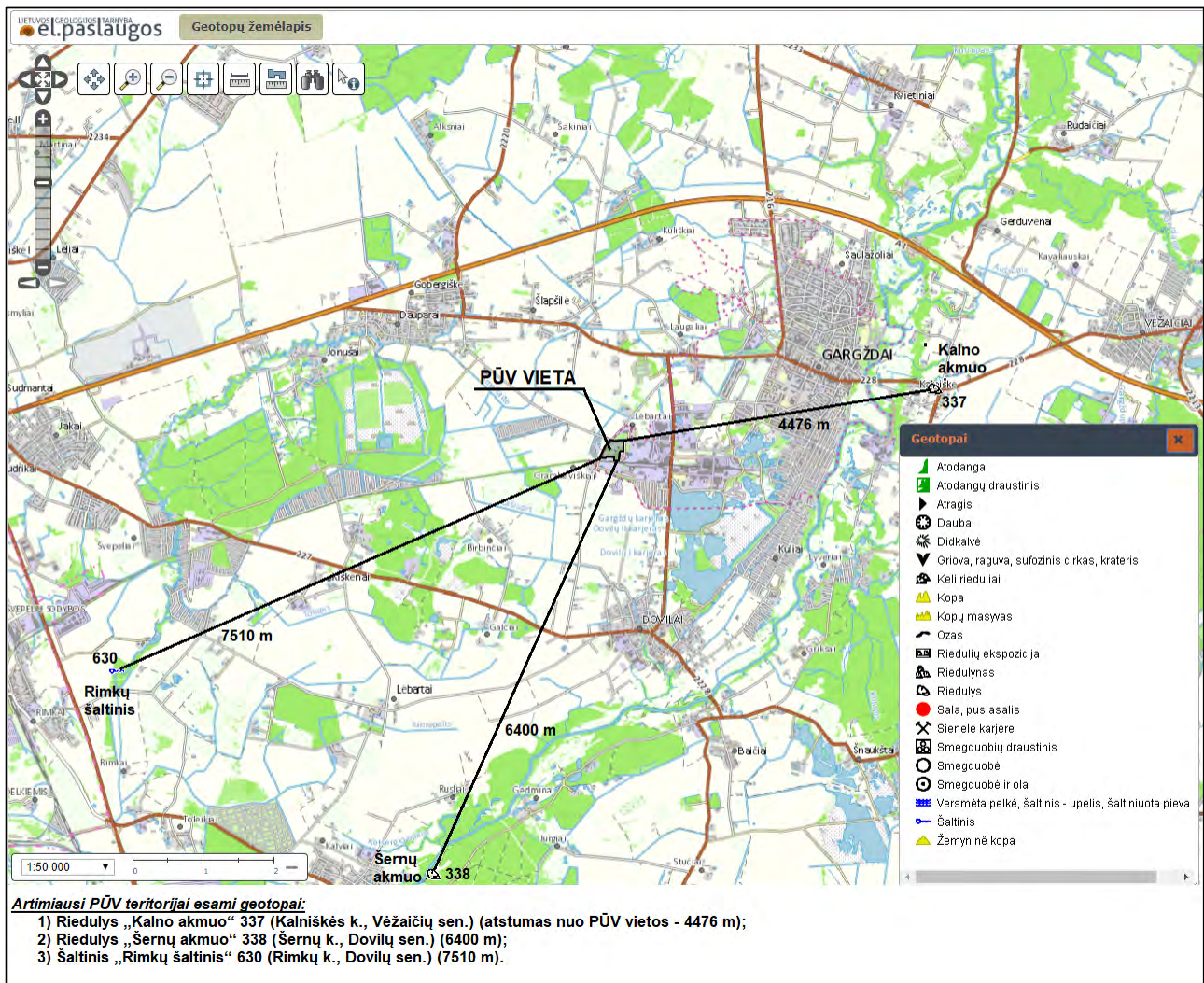
3 pav. PUV vietos padėtis geriamo gėlo ir mineralinio vandens vandenviečių ir jų apsaugos juostų atžvilgiu



4 pav. PUV vietos padėtis geologinių procesų ir reiškinių atžvilgiu

Artimiausi PŪV teritorijai esami geotopai nutolę (žiūr. 5 pav.):

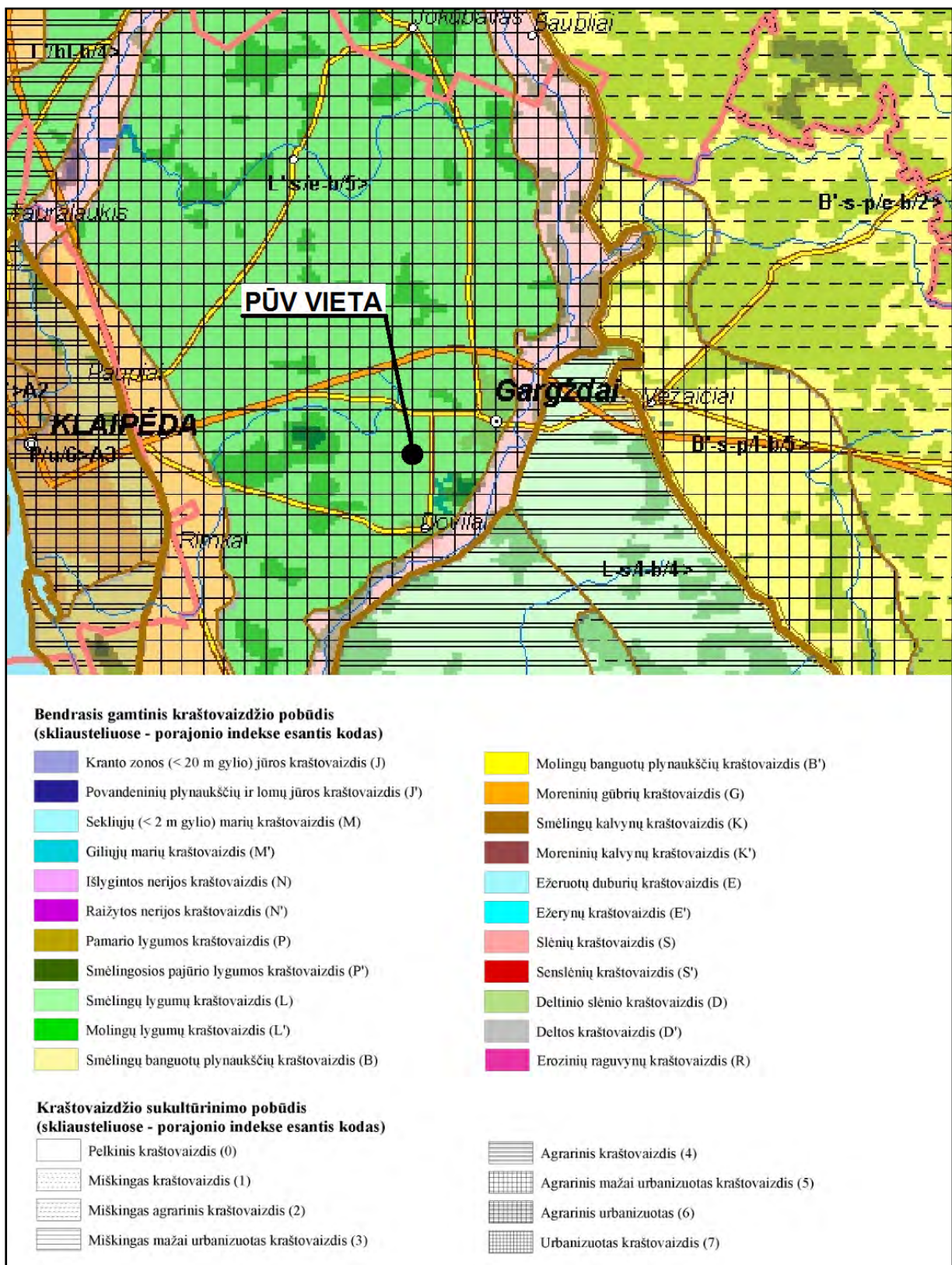
- 1) Riedulys „Kalno akmuo“ 337 (Kalniškės k., Vėžaičių sen.) (atstumas nuo PŪV vietos - 4476 m);
- 2) Riedulys „Šernų akmuo“ 338 (Šernų k., Dovilų sen.) (6400 m);
- 3) Šaltinis „Rimkų šaltinis“ 630 (Rimkų k., Dovilų sen.) (7510 m).



5 pav. PŪV vietos padėtis geotopų atžvilgiu

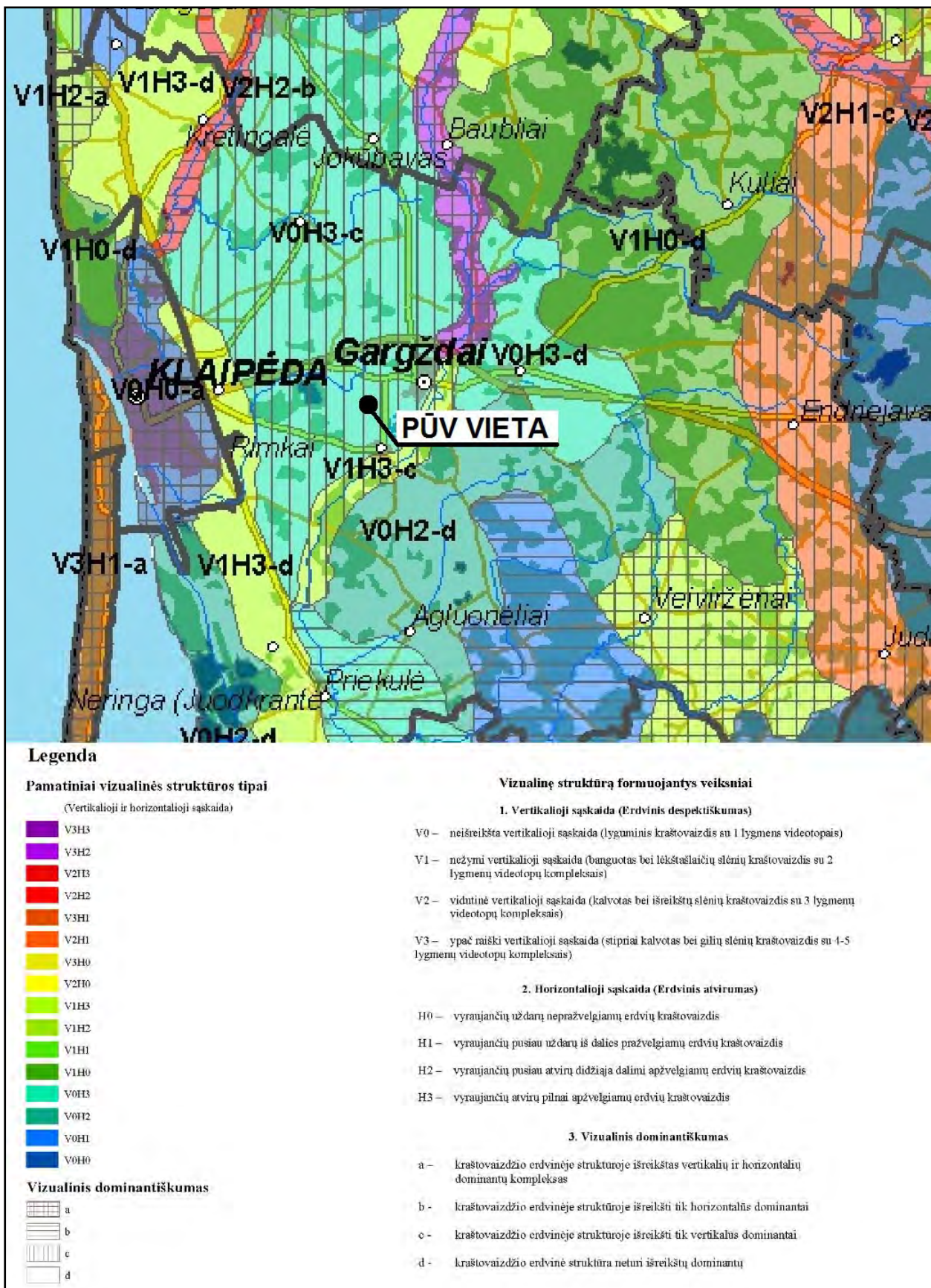
23. Informacija apie PŪV teritorijoje ir jos gretimybėse esantį kraštovaizdį, jo charakteristiką, gamtinį karkasą, vietovės reljefą:

Žemės sklypas, kuriame numatoma vykdyti PŪV, pagal bendrojo kraštovaizdžio pobūdį priskirtinas *slėniuotų molingų lygumų tipo teritorijoms*. Vyraujantys medynai - eglės, beržai. Teritorijos sukultūrinimo pobūdis - *agrarinis mažai urbanizuotas* (žiūr. 6 pav.). Kraštovaizdžio porajonio indeksas - L`-s/e-b/5>.



6 pav. Ištrauka iš Lietuvos kraštovaizdžio fziomorfotopų žemėlapio

Teritorijos vizualinei struktūrai būdinga (žiūr. 7 pav.) *neišreikšta vertikaliąji sąskaida* (lyguminis kraštovaizdis su 1 lygmens videotopais). Pagal horizontaliąją sąskaidą vyrauja *atvirų pilnai apžvelgiamų erdvių kraštovaizdis*. Kraštovaizdžio erdvinėje struktūroje išreikšti tik vertikalūs dominantai. Vizualinės struktūros porajonio indeksas - V0H3-c.

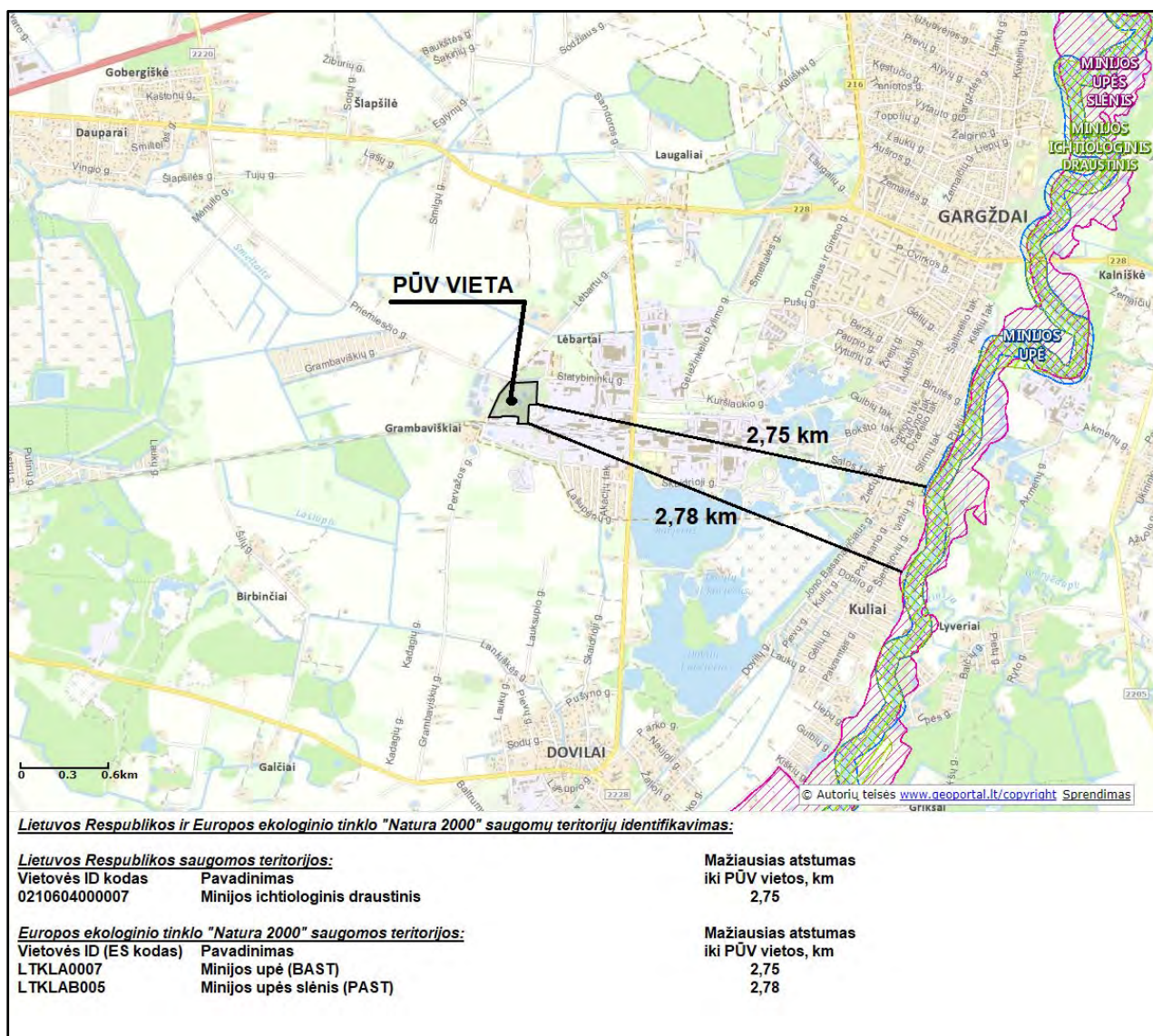


7 pav. Ištrauka iš Lietuvos kraštovaizdžio vizualinės struktūros žemėlapis

24. Informacija apie PŪV teritorijoje ir jos gretimybėse esančias saugomas teritorijas (įskaitant Europos ekologinio tinklo „Natura 2000“ teritorijas, ir jose saugomas Europos Bendrijos svarbos natūralias buveines bei rūšis, kurios registruojamos Saugomų teritorijų valstybės kadastro duomenų bazėje (<https://stk.am.lt/portal/>)) ir šių teritorijų atstumus nuo PŪV vietos (objekto ar sklypo, kai toks suformuotas, ribos):

Vadovaujantis Saugomų teritorijų kadastro (kadastro duomenų tvarkytojas Valstybinė saugomų teritorijų tarnyba prie Aplinkos ministerijos) duomenimis, PŪV vieta nepatenka į Lietuvos Respublikos ar Europos ekologinio tinklo „Natura 2000“ saugomas teritorijas. Artimiausios PŪV vietai Lietuvos Respublikos ir Europos ekologinio tinklo „Natura 2000“ saugomas teritorijos *Minijos ichtiologinis draustinis*, *Minijos upė* ir *Minijos upės slėnis* yra nutolusios atitinkamai 2,75, 2,75 ir 2,78 km atstumu rytų kryptimi (žiūr. 8 pav.).

Vadovaujantis Lietuvos Respublikos aplinkos ministro 2006-05-22 įsakymu Nr. D1-255 „Dėl planų ar programų ir planuojamos ūkinės veiklos įgyvendinimo poveikio įsteigtoms ar potencialioms „Natura 2000“ teritorijoms reikšmingumo nustatymo tvarkos aprašo patvirtinimo“ (Žin., 2006, Nr. 61-2214) nustatytais reikalavimais, PŪV įgyvendinimo poveikio įsteigtoms ar potencialioms „Natura 2000“ teritorijoms reikšmingumo išvada nebuvo reikalinga.

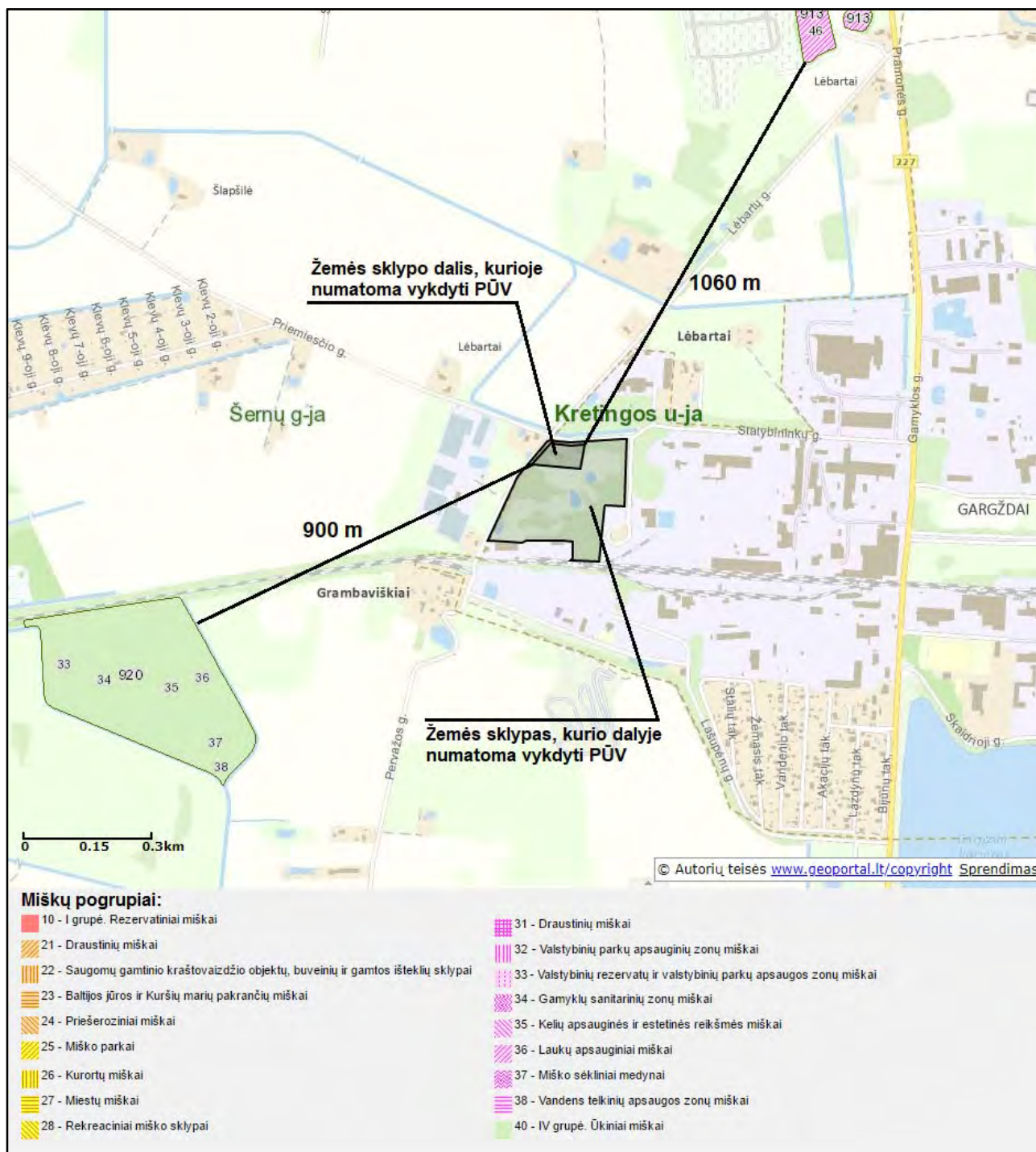


8 pav. PŪV vietos padėtis Lietuvos Respublikos ir Europos ekologinio tinklo „Natura 2000“ saugomų teritorijų atžvilgiu

25. Informacija apie PŪV teritorijoje ir jos gretimybėse esančią biologinę įvairovę:

25.1. biotopus (miškus, jų paskirtį ir apsaugos režimą; pievas, pelkes, vandens telkinius ir jų apsaugos zonas, juostas, jūros aplinką ir kt.), **buveines** (įskaitant Europos Bendrijos svarbos natūralias buveines, kurių erdviniai duomenys pateikiami Lietuvos erdvinės informacijos portale <http://www.geoportal.lt/map>), **jų gausumą, kiekį, kokybę ir regeneracijos galimybes, natūralios aplinkos atsparumą:**

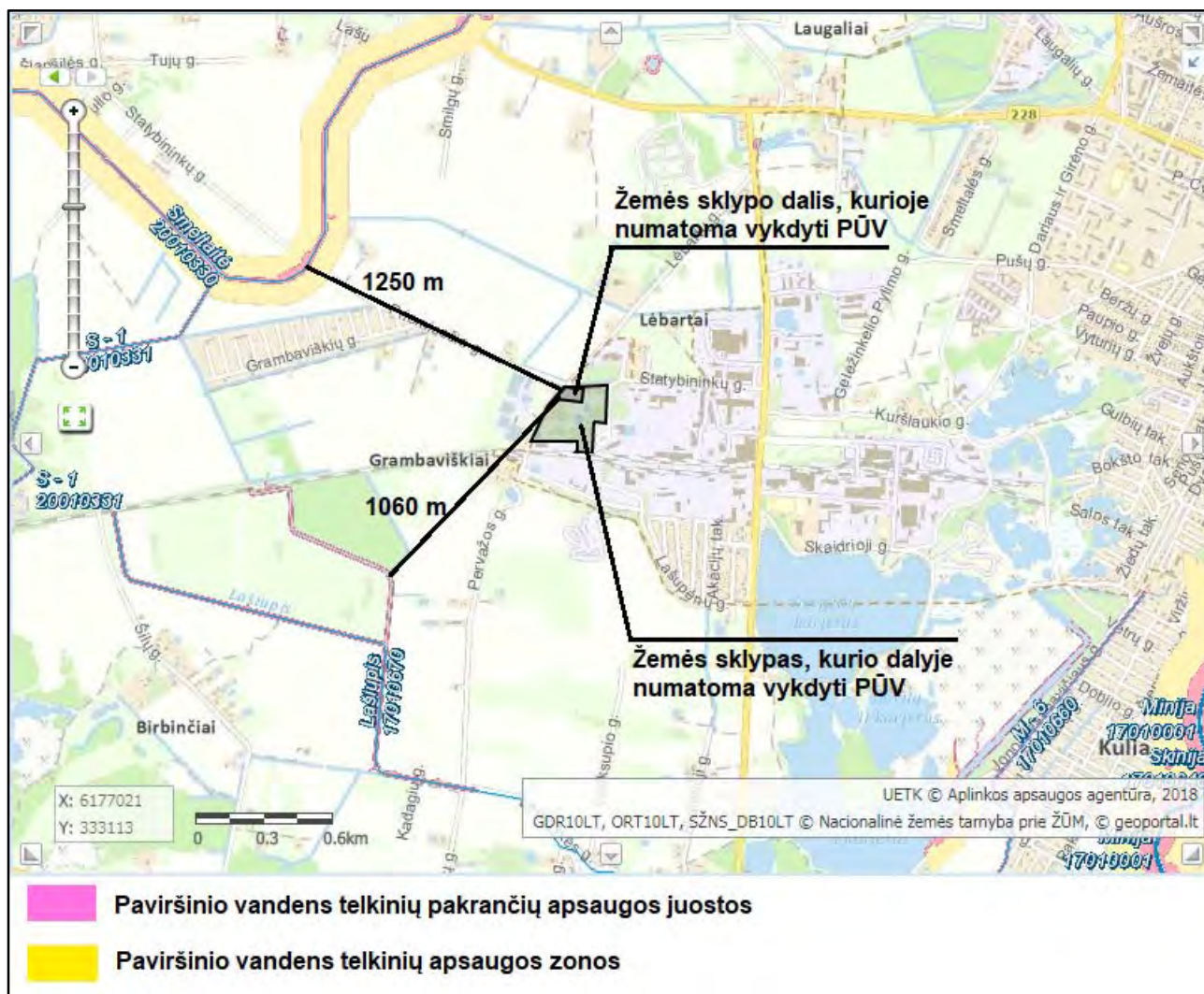
PŪV vieta yra nutolusi nuo VI „Valstybinių miškų urėdija“ Kretingos regioninio padalinio Šernų girininkijos privataus miško kvartalo Nr. 920 sklypo Nr. 38 900 m atstumu, kvartalo Nr. 913 sklypo Nr. 46 1060 m atstumu (PŪV vietos padėtį miškų kadastro duomenų ištraukoje žiūr. 9 pav.). Miško kvartalo Nr. 920 sklypas Nr. 38 yra priskiriamas IV miškų grupei (ūkiniai miškai), o miško kvartalo Nr. 913 sklypas Nr. 46 - III miškų grupei (laukų apsauginiai miškai). Artimiausiame PŪV vietai 920 miško kvartalo 38 miško sklype, nutolusiame nuo PŪV vietos mažiausiu 900 m atstumu, vyraujanti medynų rūšis yra beržai, jų amžius - 62 m., aukštis - 25 m.



9 pav. PŪV vietos padėtis Lietuvos Respublikos miškų kadastro duomenų atžvilgiu

Artimiausi vandens telkiniai, kuriems nustatytos paviršinio vandens telkinių pakrančių apsaugos juostos ir paviršinio vandens telkinių apsaugos zonos, yra (žiūr. 10 pav.):

- *Lašupio upelis* (kodas Upių, ežerų ir tvenkinių kadastrė 17010670, *Minijos upės* (kodas 17010001) pirmos eilės dešinysis intakas; *Nemuno upės* (kodas 10010001) antros eilės intakas) nuo PŪV vietos nutolęs 1,06 km atstumu.
- *Smeltaitės upelis* (kodas 20010330, *Smeltalės upės* (kodas 20010310) pirmos eilės kairysis intakas; *Kuršių marių* (kodas 0000700001) antros eilės intakas) nuo PŪV vietos nutolęs 1,25 km atstumu.



10 pav. PŪV vietos padėtis Lietuvos Respublikos upių, ežerų ir tvenkinių kadastrė duomenų atžvilgiu

Kitų biotopų (pievų, pelkių, jūros aplinkos ir kt.) PŪV vietoje ir artimiausiose jos gretimybėse (mažiausiai 1,0 km atstumu nuo PŪV vietos) nėra.

25.2. augaliją, grybiją ir gyvūniją (ypatingą dėmesį skiriant saugomoms rūšims, jų augavietėms ir radavietėms, kurių informacija kaupiama Saugomų rūšių informacinės sistemos SRIS duomenų bazėje (<https://epaslaugos.am.lt/>), jų atstumą nuo PŪV vietos (objekto ar sklypo, kai toks suformuotas, ribos):

Vadovaujantis Lietuvos Respublikos aplinkos ministerijos administruojamos Saugomų rūšių informacinės sistemos (toliau - SRIS) duomenimis (SRIS išrašą žiūr. 7 priede), artimiausioje žemės sklypo, kurio dalyje numatoma vykdyti PŪV, aplinkoje augalijos, grybijos ir gyvūnijos saugomų rūšių individų, jų augaviečių ir radaviečių nėra aptikta.

Aplink PŪV vietą nesant biotopų, jų buveinėse esančių saugomų rūšių, jų augaviečių ir radaviečių taip pat nėra.

26. Informacija apie PŪV teritorijoje ir jos gretimybėse esančias jautrias aplinkos apsaugos požūrių teritorijas (vandens telkinių apsaugos zonas ir pakrantės apsaugos juostas, potvynių zonas (potvynių grėsmės ir rizikos teritorijų žemėlapis <http://potvyniai.aplinka.lt/potvyniai>), karstinį regioną, požeminio vandens vandenvietes ir jų apsaugos zonas):

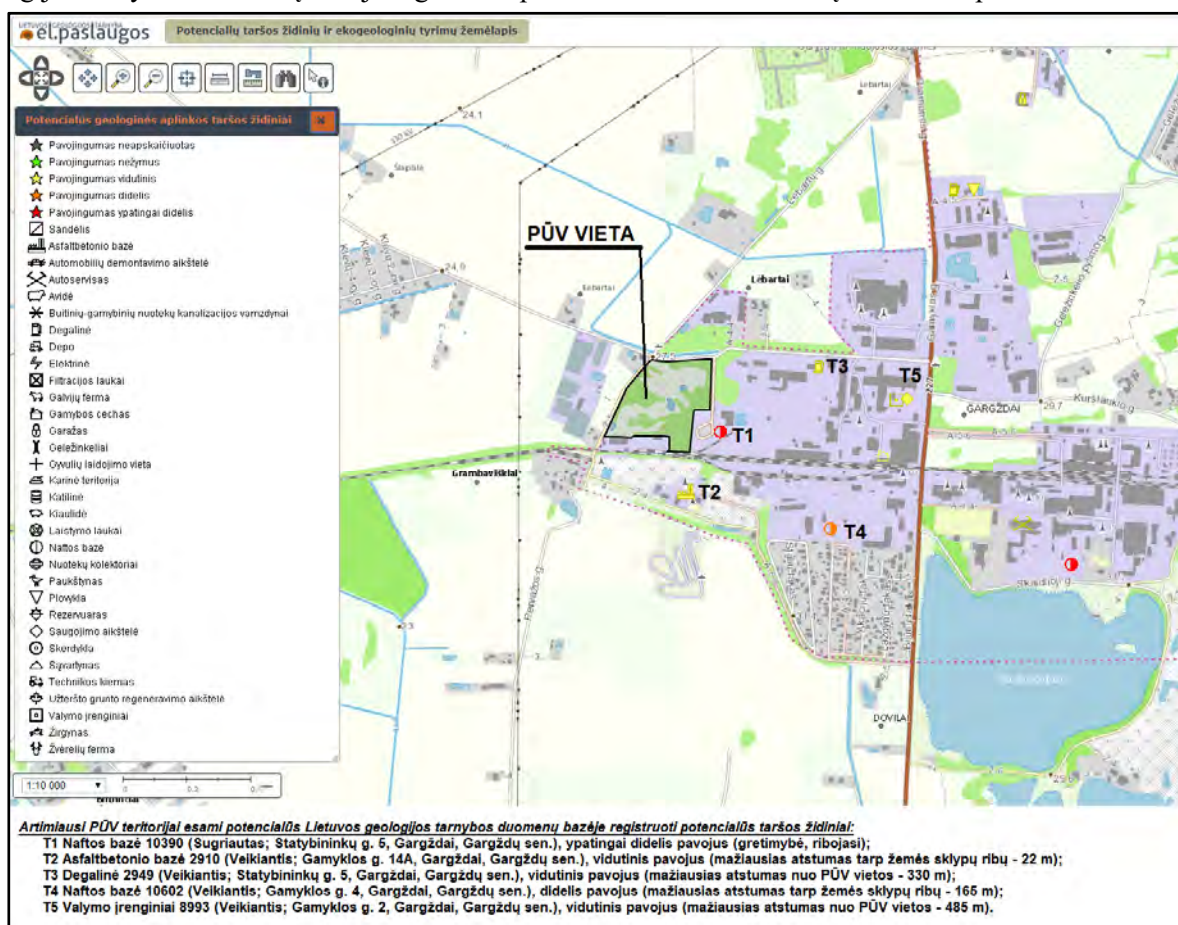
Jautrių aplinkos apsaugos požūrių teritorijų (vandens telkinių pakrančių zonų, potvynių zonų, karstinio regiono, gėlo ir mineralinio vandens vandenviečių, jų apsaugos zonų ir juostų ir pan.) PŪV žemės sklype (kad. Nr. 5520/0019:109 Gargždų m. k.v.) ir artimiausiose jo gretimybėse (mažiausiai 0,5 km atstumu nuo PŪV vietos) nėra.

27. Informacija apie PŪV teritorijos ir jos gretimybų taršą praecityje (jeigu jose vykdoma ūkinę veiklą buvo nesilaikoma aplinkos kokybės normų (pagal vykdyto aplinkos monitoringo duomenis, pagal teisės aktų reikalavimus atlikto ekogeologinio tyrimo rezultatus), jei tokie duomenys turimi:

VšĮ „Gargždų švara“ neturi informacijos apie PŪV sklypo taršą praecityje.

Žemės sklypas, kuriame numatoma vykdyti PŪV, anksčiau jokie veiklai nebuvo naudotas, VšĮ „Gargždų švara“ šį žemės sklypą įsisavino iškirsdama menkaverčius krūmus ir nusausindama. Informacijos atrankai dėl PAV dokumentų rengėjo turimomis žiniomis, greta PŪV žemės sklypo rytų pusėje esančiame kitame žemės sklype (kad. Nr. 5520/0019:5 Gargždų m. k.v.) savo ūkinę veiklą buvo suplanavęs ir neilgą laiką tarpą vykdė UAB „Ekonovus“ Klaipėdos padalinys (nepavojingų atliekų tvarkymo veiklos išplėtimas, Aplinkos apsaugos agentūros 2015-05-15 raštu Nr. (28.3)-A4-5362 priimta PAV atrankos išvada, kad PAV neprivalomas), po to ir UAB „Sėpo Novus“ (bitumo saugojimo statinių (sandėlių ir aikštelių) statyba ir eksploatavimas, Aplinkos apsaugos agentūros 2017-04-26 raštu Nr. (28.3)-A4-4454 priimta galutinė PAV atrankos išvada, kad PAV neprivalomas).

Vadovaujantis Lietuvos geologijos tarnybos prie LR aplinkos ministerijos duomenimis, artimiausioje PŪV teritorijai aplinkoje (gretimybėse, žemės sklypai ribojasi) aukščiau minėtame žemės sklype (kad. Nr. 5520/0019:5 Gargždų m. k.v.) yra buvusi naftos bazė (šiuo metu sugriauta, Statybininkų g. 5, Gargždai), kurios keliamas bendras aplinkai pavojus yra ypatingai didelis. Šis ir kiti artimiausioje aplinkoje esantys ir Lietuvos geologijos tarnybos duomenų bazėje registruoti potencialūs taršos židiniai įvardinti 11 pav.



11 pav. PŪV vietos padėtis Lietuvos geologijos tarnybos duomenų bazėje registruotų potencialių taršos židinių atžvilgiu

28. PŪV vietos išsidėstymas rekreacinių, kurortinių, gyvenamosios, visuomeninės paskirties, pramonės ir sandėliavimo, inžinerinės infrastruktūros teritorijų atžvilgiu (nurodomas atstumas nuo šių teritorijų ir (ar) esamų statinių iki PŪV vietos (objekto ar sklypo, kai toks suformuotas, ribos)):

Išsami informacija apie artimiausias PŪV vietas rekreacines, gyvenamąsias, visuomeninės paskirties, pramonės ir sandėliavimo, inžinerinės infrastruktūros teritorijas ir atstumus nuo jų iki PŪV vietos (objekto ar sklypo, kai toks suformuotas, ribos) pateikta šios informacijos atrankai dėl PAV 21 punkte.

Artimiausios tankiau apgyvendintos teritorijos: Gargždų miestas (14404 gyventojai 2017 m. duomenimis; PŪV vieta yra šiame mieste, Gargždų miesto gyvenamieji kvartalai prasideda už 1,5 km šiaurės rytų kryptimi), Gargždų miesto sodininkų bendrija „Melioratorius“ (už 0,4 km pietryčių kryptimi) ir Dovilų seniūnijai priklausantys kaimai: Grambaviškiai (už 15 m šiaurės vakarų kryptimi, 30 gyventojų (2011 m.)) ir Dovilai (už 0,9 km pietų-pietryčių kryptimi, 1246 gyventojai (2011 m.)).

29. Informacija apie PŪV vietoje esančias nekilnojamasias kultūros vertybes (kultūros paveldo objektus ir (ar) vietas), kurios registruotos Kultūros vertybių registre (<http://kvr.kpd.lt/heritage/>), jų apsaugos reglamentą ir zonas, jų atstumą nuo PŪV vietos (objekto ar sklypo, kai toks suformuotas, ribos):

Vadovaujantis Kultūros vertybių registro (registro kadastro duomenų tvarkytojas Kultūros paveldo departamentas prie LR kultūros ministerijos) duomenimis, artimiausia PŪV vietai Kultūros vertybių registre registruota kultūros vertybė *Grambaviškių kaimo senosios kapinės* (kodas Kultūros vertybių registre 24364, adresas Grambaviškių k., Dovilų sen., Klaipėdos r. sav.) yra nutolusi 745 m atstumu pietvakarių kryptimi. PŪV vietos padėtį Kultūros vertybių registre registruotų kultūros vertybių atžvilgiu žiūr. 12 pav.



Identifikuotos Kultūros vertybių registre registruotos kultūros vertybės ir mažiausi atstumai nuo jų iki planuojamos VŠĮ "Gargždų švara" Gargždų didelių gabaritų ir kitų specifinių atliekų surinkimo aikštelės (m):

Kultūros vertybės kodas	pavadinimas	adresas	Atstumas iki PŪV vietos (m)
24364	Grambaviškių k. senosios kapinės	Grambaviškių k., Dovilų sen.,	745
24379	Laugalių k. evang. liuter. senosios kapinės	Laugalių k., Dauparų-Kvietinių sen.,	1380
25396	Kurslaukio senosios kapinės	Gargždų m., Gargždų sen.,	1550

12 pav. PŪV vietos padėtis Kultūros vertybių registre registruotų kultūros vertybių atžvilgiu

IV.GALIMO POVEIKIO APLINKAI RŪŠIS IR APIBŪDINIMAS

30. Tikėtinas reikšmingas poveikis aplinkos elementams ir visuomenės sveikatai (*atsižvelgiant į dydį ir erdvinį mastą, pobūdį, poveikio intensyvumą ir sudėtingumą, poveikio tikimybę, tikėtiną poveikio pradžią, trukmę, dažnumą ir grįžtamumą, suminį poveikį su kita vykdoma ūkine veikla ir (arba) pagal teisės aktų reikalavimus patvirtinta ūkinės veiklos plėtra gretimose teritorijose*); **galimybės išvengti reikšmingo poveikio ar užkirsti jam kelią:**

Reikšmingas poveikis aplinkos veiksniams dėl VŠĮ „Gargždų švara“ Gargždų DGASA įrengimo ir eksploatacijos nenumatomas. DGASA fizikinės, cheminės, biologinės taršos ir taršos kvapais šaltiniai, galintys turėti tiesioginį ir netiesioginį poveikį aplinkos veiksniams, nebus eksploatuojami.

30.1. poveikis gyventojams ir visuomenės sveikatai:

PŪV neigiamo poveikio gyventojams ir visuomenės sveikatai neturės, kadangi PŪV taršos (cheminės, fizikinės ir kt.) nebus arba jos rodikliai bus nežymūs ir nesieks teisės aktais nustatytų ribinių verčių, reglamentuojančių galimą poveikį aplinkai ir visuomenės sveikatai artimiausiose gyvenamosiose teritorijose. PŪV metu fizikinė, cheminė, biologinė tarša ir tarša kvapais nebus įtakojama.

30.2. poveikis biologinei įvairovei:

PŪV neigiamo poveikio biologinei įvairovei neturės. DGASA fizikinės, cheminės, biologinės taršos ir taršos kvapais šaltiniai, galintys turėti tiesioginį ir netiesioginį poveikį biologinei įvairovei, nebus eksploatuojami.

30.3. poveikis saugomoms teritorijoms ir Europos ekologinio tinklo „Natura 2000“ teritorijoms:

PŪV neigiamo poveikio saugomoms teritorijoms ir Europos ekologinio tinklo „Natura 2000“ teritorijoms, nutolusioms nuo PŪV vietos mažiausiai 2,75 km atstumu, neturės. PŪV metu fizikinės, cheminės, biologinės taršos ir taršos kvapais šaltiniai, galintys turėti tiesioginį ir netiesioginį poveikį saugomoms teritorijoms, nebus eksploatuojami.

30.4. poveikis žemei (jos paviršiui ir gelmėms) ir dirvožemiui:

PŪV neigiamo poveikio žemei (jos paviršiui ir gelmėms) ir dirvožemiui neturės. Nuo galimai teršiamos DGASA teritorijos paviršinės nuotekos bus surenkamos atskira sistema ir valomos projektuojamame paviršinių nuotekų valymo įrenginyje, po kurio jos, išvalytos iki Paviršinių nuotekų tvarkymo reglamento nustatytų normatyvų, bus išleidžiamos į artimiausią gamtinę aplinką.

30.5. poveikis vandeniui, paviršinių vandens telkinių apsaugos zonoms ir (ar) pakrantės apsaugos juostoms, jūros aplinkai:

PŪV neigiamo poveikio vandeniui, vandens telkinių pakrančių zonoms ar jūrų aplinkai neturės. DGASA vykdomų technologinių procesų metu vanduo nenaudojamas, gamybinės ir buitinės nuotekos nesusidaro. Paviršinės nuotekos, susidarančios DGASA, surenkamos atskira sistema ir valomos projektuojamame paviršinių nuotekų valymo įrenginyje, po kurio jos, išvalytos iki Paviršinių nuotekų tvarkymo reglamento nustatytų normatyvų, bus išleidžiamos į artimiausią gamtinę aplinką.

30.6. poveikis orui ir klimatui:

PŪV neigiamo poveikio orui ir meteorologinėms sąlygoms neturės. DGASA stacionarūs ir mobilūs aplinkos oro taršos šaltiniai nebus eksploatuojami.

30.7. poveikis kraštovaizdžiui:

Reikšmingas poveikis kraštovaizdžiui nenumatomas. DGASA planuojama įrengti ir eksploatuoti pastatais ir statiniais jau užstatytoje Gargždų miesto teritorijoje, galimas nereikšmingas lokalus poveikis kraštovaizdžiui.

30.8. poveikis materialinėms vertybėms:

PŪV neigiamo poveikio materialinėms vertybėms neturės. PŪV metu fizikinės, cheminės, biologinės taršos ir taršos kvapais šaltiniai, galintys turėti tiesioginį ir netiesioginį poveikį materialinėms vertybėms, nebus eksploatuojami. Apribojimai nekilnojamajam turtui, atlikus poveikio visuomenės sveikatai vertinimą ir sumažinus normatyvinę SAZ iki DGASA formuojamo žemės sklypo ribų (vadovaujantis Lietuvos Respublikos sveikatos apsaugos ministro 2004-08-19 įsakymu Nr. V-586 „Dėl Sanitarinės apsaugos zonų ribų nustatymo ir režimo taisyklių patvirtinimo“ (Žin., 2004, Nr. 134-4878; aktuali redakcija)), nenumatomi.

Pradėjus DGASA eksploataciją, veiklai joje vykdyti numatoma įdarbinti 1 darbuotoją.

30.9. poveikis nekilnojamosioms kultūros vertybėms:

PŪV neigiamo poveikio nekilnojamosioms kultūros vertybėms, nutolusioms nuo PŪV vietos mažiausiai 745 m atstumu, neturės. PŪV metu fizikinės, cheminės, biologinės taršos ir taršos kvapais šaltiniai, galintys turėti tiesioginį ir netiesioginį poveikį kultūros paveldui, nebus eksploatuojami.

31. Galimas reikšmingas poveikis 30 punkte nurodytų veiksnių sąveikai:

PŪV galimo reikšmingo poveikio 30 punkte nurodytų veiksnių sąveikai neturės.

32. Galimas reikšmingas poveikis 30 punkte nurodytiems veiksniams, kurį lemia PŪV pažeidžiamumo rizika dėl ekstremaliųjų įvykių:

PŪV pažeidžiamumas dėl ekstremaliųjų įvykių galimo reikšmingo poveikio 30 punkte nurodytiems veiksniams neturės.

33. Galimas reikšmingas tarpvalstybinis poveikis:

PŪV neturės tarpvalstybinio poveikio.

34. Numatomos priemonės galimam reikšmingam neigiamam poveikiui aplinkai išvengti:

Planuojamoje įrengti ir eksploatuoti DGASA numatomos sekančios priemonės, kuriomis siekiama išvengti ar sumažinti galimą poveikį aplinkos komponentams:

1. visos DGASA priimamos atliekos bus rūšiuojamos į atskirus konteinerius pagal atliekų technologinius srautus, nomenklatūrą, prigimtį ir rūšį (vadovaujantis Atliekų tvarkymo taisyklių reikalavimais);
2. visos surinktos ir išrūšiuotos atliekos bus perduodamos LR ATVVR registruotiems atliekų tvarkytojams, turintiems teisę tvarkyti tokias atliekas (vadovaujantis Atliekų tvarkymo taisyklių reikalavimais);
3. paviršinės nuotekos, atskira sistema surinktos nuo DGASA teritorijos, iki Paviršinių nuotekų tvarkymo reglamento nustatytų normatyvų bus valomos paviršinių nuotekų valymo įrenginyje ir po jo išleidžiamos į artimiausią gamtinę aplinką.
4. DGASA numatomos surinkti atliekos yra nedulkančios, neteršiančios aplinkos cheminėmis medžiagomis ar kvapais, jų dėl jų prigimties ir fizinės būklės negali išnešioti vėjas. DGASA teritorija bus aptverta tvora, kuri ribos pašalinių asmenų patekimą į DGASA. Bus įrengta DGASA teritorijos stebėjimo vaizdo kameromis sistema.

D E K L A R A C I J A
(laisvos formos)

Klaipėda,
2017 m. gruodžio mėn. 04 d.

Vadovaujantis Lietuvos Respublikos aplinkos ministro 2017 m. spalio mėn. 16 d. įsakymo Nr. D1-845 „Dėl planuojamos ūkinės veiklos atrankos dėl poveikio aplinkai vertinimo tvarkos aprašo patvirtinimo“ (TAR, 2017, Nr. 16397) 44 punktu, planuojamos ūkinės veiklos (toliau - PŪV) organizatorius (užsakovas) ir informacijos atrankai dėl poveikio aplinkai vertinimo (toliau - PAV) rengėjas (vykdytojas) p a t v i r t i n a , kad PŪV organizatoriaus (užsakovo) įgaliotas informacijos atrankai dėl PAV rengėjas (vykdytojas) atitinka Lietuvos Respublikos PŪV PAV įstatymo 5 straipsnio 1 dalies 4 punkte nustatytus reikalavimus:

- informacijos atrankai dėl PAV rengėjas (vykdytojas) UAB „Ekosistema“ yra juridinis asmuo, turintis specialistų, įgijusių aukštąjį išsilavinimą ar kvalifikaciją srities, kuri atitinka rengiamos informacijos atrankai dėl PAV dalių specifiką.

PŪV organizatorius (užsakovas):

VšĮ „Gargždų švara“ direktorius Rimantas Martinkevičius



Informacijos atrankai dėl PAV rengėjas (vykdytojas):

UAB „Ekosistema“ direktorius Marius Šileika



**PAV ATRANKOS DOKUMENTŲ RENGĖJAS (VYKDYTOJAS):
UAB „EKOSISTEMA“**

**PŪV ORGANIZATORIUS (UŽSAKOVAS):
VŠĮ „GARGŽDŲ ŠVARA“**

VŠĮ „GARGŽDŲ ŠVARA“ PLANUOJAMOS ŪKINĖS VEIKLOS

**(DIDELIŲ GABARITŲ ATLIEKŲ SURINKIMO AIKŠTELĖS ĮRENGIMAS IR
EKSPLOATACIJA), NŪMATOMOS VYKDYTI STATYBININKŲ G. 9,
GARGŽDŲ M., GARGŽDŲ SEN., LT-96155 KLAIPĖDOS R. SAV.,**

INFORMACIJOS ATRANKAI DĖL POVEIKIO APLINKAI VERTINIMO

PRIEDAI

**PAV ATRANKOS DOKUMENTŲ RENGĖJAS (VYKDYTOJAS):
UAB „EKOSISTEMA“**

**PŪV ORGANIZATORIUS (UŽSAKOVAS):
VŠĮ „GARGŽDŲ ŠVARA“**

VŠĮ „GARGŽDŲ ŠVARA“ PLANUOJAMOS ŪKINĖS VEIKLOS

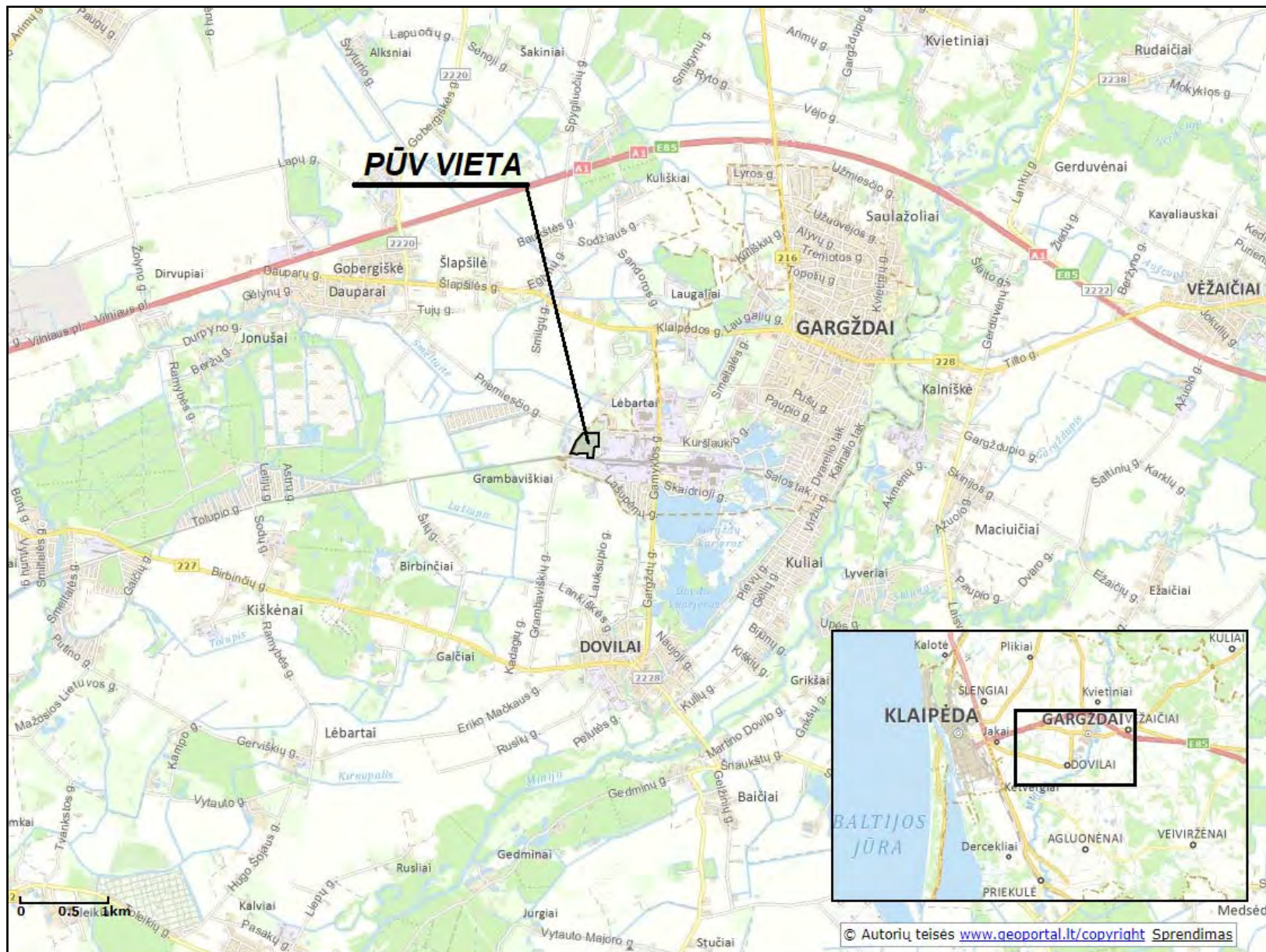
**(DIDELIŲ GABARITŲ ATLIEKŲ SURINKIMO AIKŠTELĖS ĮRENGIMAS IR
EKSPLOATACIJA), NUMATOMOS VYKDYTI STATYBININKŲ G. 9,
GARGŽDŲ M., GARGŽDŲ SEN., LT-96155 KLAIPĖDOS R. SAV.,**

INFORMACIJOS ATRANKAI DĖL POVEIKIO APLINKAI VERTINIMO

I PRIEDAS.

**PLANUOJAMOS ŪKINĖS VEIKLOS VIETOS GEOGRAFINĖ -
ADMINISTRACINĖ PADĖTIS,
2 LAPAI.**

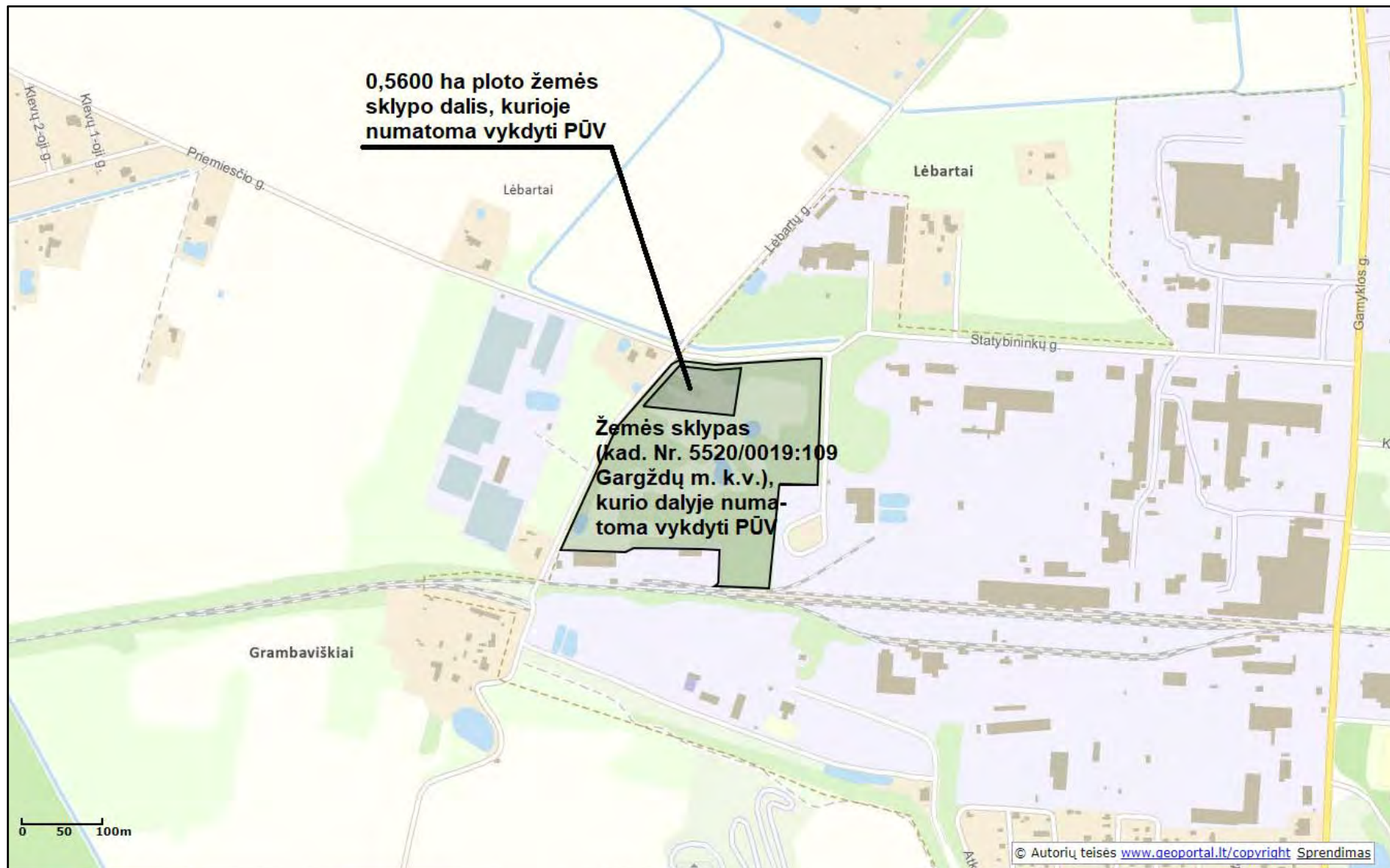
VŠĮ „GARGŽDŲ ŠVARA“ PLANUOJAMOS VYKDYTI ŪKINĖS VEIKLOS VIETOS TOPOGRAFINIS APYLINKŲ ŽEMĖLAPIS (PŪV ADRESAS: STATYBINIŲ G. 9, GARGŽDŲ M., GARGŽDŲ SEN., LT-96155 KLAIPĖDOS R. SAV.)



© Lietuvos erdvinės informacijos portalo www.geoportal.lt duomenys.

© UAB „EKOSISTEMA“, 2017 m. lapkričio mėn. 07 d.

**VŠĮ „GARGŽDŲ ŠVARA“ PLANUOJAMOS VYKDYTI ŪKINĖS VEIKLOS VIETOS PADĖTIS
(PŪV ADRESAS: STATYBININKŲ G. 9, GARGŽDŲ M., GARGŽDŲ SEN., LT-96155 KLAIPĖDOS R. SAV.;
ŽEMĖS SKLYPO KAD. NR. 5520/0019:109 GARGŽDŲ M. K.V.)**



© Lietuvos erdvinės informacijos portalo www.geoportal.lt duomenys.

© UAB „EKOSISTEMA“, 2017 m. lapkričio mėn. 07 d.

**PAV ATRANKOS DOKUMENTŲ RENGĖJAS (VYKDYTOJAS):
UAB „EKOSISTEMA“**

**PŪV ORGANIZATORIUS (UŽSAKOVAS):
VŠĮ „GARGŽDŲ ŠVARA“**

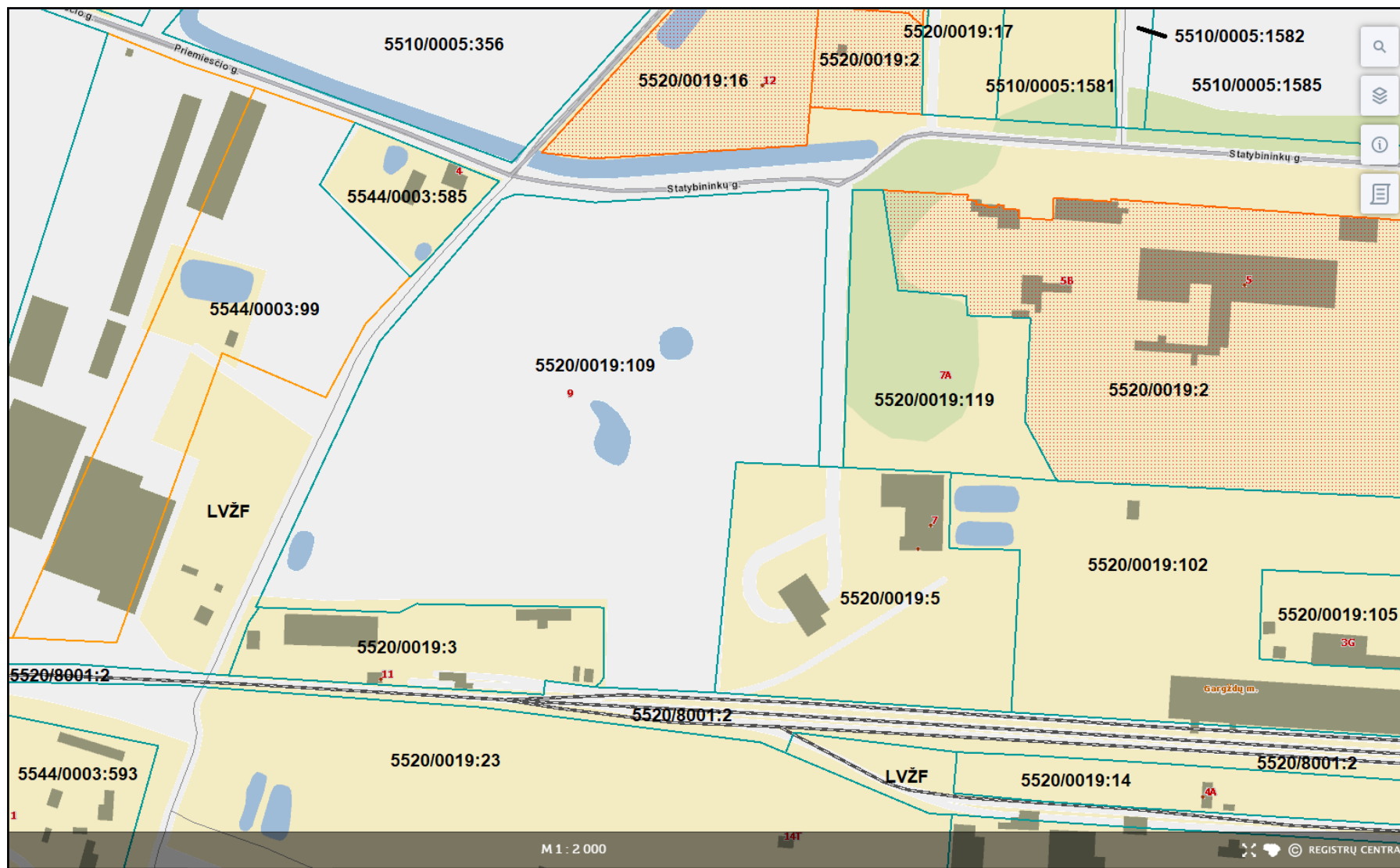
VŠĮ „GARGŽDŲ ŠVARA“ PLANUOJAMOS ŪKINĖS VEIKLOS

**(DIDELIŲ GABARITŲ ATLIEKŲ SURINKIMO AIKŠTELĖS ĮRENGIMAS IR
EKSPLOATACIJA), NUMATOMOS VYKDYTI STATYBININKŲ G. 9,
GARGŽDŲ M., GARGŽDŲ SEN., LT-96155 KLAIPĖDOS R. SAV.,**

INFORMACIJOS ATRANKAI DĖL POVEIKIO APLINKAI VERTINIMO

**II PRIEDAS.
GRETIMYBĖSE ESANTYS OBJEKTAI, ŽEMĖS SKLYPO
NUOSAVYBĖS DOKUMENTAI IR PLANAS,
6 LAPAI.**

VI „REGISTRŲ CENTRAS“ INFORMACIJA APIE VŠĮ „GARGŽDŲ ŠVARA“ DIDELIŲ GABARITŲ ATLIEKŲ SURINKIMO AIKŠTELĖS, PLANUOJAMOS ADRESU STATYBININKŲ G. 9, GARGŽDŲ M., GARGŽDŲ SEN., KLAIPĖDOS R. SAV., GRETIMYBĖSE ESANČIUS OBJEKTUS



VšĮ „Gargždų švara“ didelių gabaritų atliekų surinkimo aikštelės (toliau - DGASA) veikla planuojama žemės sklype (kad. Nr. 5520/0019:109 Gargždų m. k.v.), kurio adresas yra Statybininkų g. 9, Gargždų m., Gargždų sen., LT-96155 Klaipėdos r. sav.

Artimiausiose DGASA gretimybėse esantys žemės sklypai identifikuoti žemiau pateikiamoje lentelėje, nurodant žemės sklypo kad. Nr., adresą, savininką (-us), (nuomininką (-us)), plotą (ha), naudojimo paskirtį (būda/pobūdį), žemės sklype esančius ir NTR registruotus pastatus:

Sklypo kad. Nr. adresas	Savininkas (-ai) (nuomininkas (-ai), panaudos gavėjas (-ai) ir t.t.)	Plotas, ha	Naudojimo paskirtis (būdas/pobūdis)
<i>Informacija apie žemės sklype registruotus pastatus ir statinius</i>			
1	2	3	4
ŽEMĖS SKLYPAI SU JUOSE ESANČIAIS NTR REGISTRUOTAIS PASTATAIS IR STATINIAIS			
5510/0005:356	Fizinis asmuo	6,8129	Žemės ūkio
Lėbartų k., Dauparų-Kvietinių sen.			
<i>Šiame žemės sklype nėra NTR registruotų pastatų ar statinių.</i>			
5510/0005:1581	Fizinis asmuo	0,5473	Žemės ūkio (kiti žemės ūkio paskirties žemės sklypai)
Lėbartų k., Dauparų-Kvietinių sen.			
<i>Šiame žemės sklype nėra NTR registruotų pastatų ar statinių.</i>			
5510/0005:1582	Fiziniai asmenys (bendroji jungtinė sutuoktinių nuosavybė)	0,9004	Žemės ūkio (kiti žemės ūkio paskirties žemės sklypai)
Statybininkų g. 8, Lėbartų k., Dauparų-Kvietinių sen.			
<i>Pastatas - Gyvenamas namas (un. Nr. 4400-3136-5188), paskirtis - gyvenamoji (vieno buto pastatai), Pastatas - Ūkinis pastatas (un. Nr. 4400-3136-5236), paskirtis - pagalbinio ūkio, Pastatas - Ūkinis pastatas (un. Nr. 4400-3136-5247), paskirtis - pagalbinio ūkio, Pastatas - Ūkinis pastatas (un. Nr. 4400-3136-5276), paskirtis - pagalbinio ūkio, Pastatas - Ūkinis pastatas (un. Nr. 4400-3136-5280), paskirtis - pagalbinio ūkio.</i>			
5510/0005:1585	UAB „PSBL Baltic“	2,9871	Žemės ūkio (kiti žemės ūkio paskirties žemės sklypai)
Statybininkų g. 6A, Lėbartų k., Dauparų-Kvietinių sen.			
<i>Šiame žemės sklype nėra NTR registruotų pastatų ar statinių.</i>			
5520/0019:2	LR (NŽT prie ŽŪM / UAB „Kegeša“ (5,6914 ha), UAB „Egesta“ (0,2422 ha))	5,9336	Kita (pramonės ir sandėliavimo objektų teritorijos)
Statybininkų g. 5, Gargždai, Gargždų sen.			
<i>Šiame žemės sklype nėra NTR registruotų pastatų ar statinių.</i>			
5520/0019:3	LR (NŽT prie ŽŪM / UAB „Magrida“)	0,9599	Kita (komercinės paskirties objektų teritorijos)
Statybininkų g. 11, Gargždai, Gargždų sen.			
<i>Pastatas - Parduotuvė (un. Nr. 5597-5009-7013), paskirtis - prekybos, Pastatas - Sandėlis (un. Nr. 5597-5009-7024), paskirtis - sandėliavimo, Pastatas - Sandėlis (un. Nr. 5597-5009-7035), paskirtis - sandėliavimo, Pastatas - Malkinė (un. Nr. 5597-5009-7057), paskirtis - pagalbinio ūkio, Pastatas - Sandėlis (un. Nr. 5597-5009-7068), paskirtis - pagalbinio ūkio, Kiti inžineriniai statiniai - Kiemo statiniai (tvora, kiemo aikštelė, stoginė, lauko tualetas, rampa) (un. Nr. 5597-5009-7046), paskirtis - kiti inžineriniai statiniai.</i>			
5520/0019:5	LR (NŽT prie ŽŪM / UAB „Sėpo novus“)	2,1566	Kita (pramonės ir sandėliavimo objektų teritorijos)
Statybininkų g. 7, Gargždai, Gargždų sen.			
<i>Šiame žemės sklype nėra NTR registruotų pastatų ar statinių.</i>			
5520/0019:16	LR (NŽT prie ŽŪM / UAB „Elegėda“)	1,5833	Kita (komercinės paskirties objektų teritorijos)
Statybininkų g. 12, Gargždai, Gargždų sen.			
<i>Šiame žemės sklype nėra NTR registruotų pastatų ar statinių.</i>			
5520/0019:17	LR (NŽT prie ŽŪM / fizinis asmuo)	1,3130	Kita (komercinės paskirties objektų teritorijos)
Statybininkų g. 10, Gargždai, Gargždų sen.			
<i>Šiame žemės sklype nėra NTR registruotų pastatų ar statinių.</i>			

Sklypo kad. Nr. adresas	Savininkas (-ai) (nuomininkas (-ai), panaudos gavėjas (-ai) ir t.t.)	Plotas, ha	Naudojimo paskirtis (būdas/pobūdis)
<i>Informacija apie žemės sklype registruotus pastatus ir statinius</i>			
1	2	3	4
5520/0019:23 Gamyklos g. 14A, Gargždai, Gargždų sen.	LR (NŽT prie ŽŪM / UAB „Lemminkainen Lietuva“)	10,2845	Kita (pramonės ir sandėliavimo objektų teritorijos)
<i>Šiame žemės sklype nėra NTR registruotų pastatų ar statinių.</i>			
5520/0019:102 Statybininkų g. 3F, Gargždai, Gargždų sen.	LR (NŽT prie ŽŪM / UAB „Gargždų agrochemija“)	3,4092	Kita (pramonės ir sandėliavimo objektų teritorijos)
<i>Šiame žemės sklype nėra NTR registruotų pastatų ar statinių.</i>			
5520/0019:105 Statybininkų g. 3G, Gargždai, Gargždų sen.	LR (NŽT prie ŽŪM / UAB „Litransa“)	0,5409	Kita (pramonės ir sandėliavimo objektų teritorijos)
<i>Šiame žemės sklype nėra NTR registruotų pastatų ar statinių.</i>			
5520/0019:119 Statybininkų g. 7A, Gargždai, Gargždų sen.	LR (NŽT prie ŽŪM)	1,2342	Kita (pramonės ir sandėliavimo objektų teritorijos)
<i>Šiame žemės sklype nėra NTR registruotų pastatų ar statinių.</i>			
5520/8001:2 Adresas objektui nesuteiktas	LR (AB „Lietuvos geležinkeliai“)	2,6102	Kita (susisiekimo ir inžinerinių komunikacijų aptarnavimo objektų teritorijos)
<i>Šiame žemės sklype nėra NTR registruotų pastatų ar statinių.</i>			
5544/0003:99 Grambaviškių k., Dovilų sen.	Fizinis asmuo	2,5700	Žemės ūkio
<i>Šiame žemės sklype nėra NTR registruotų pastatų ar statinių.</i>			
5544/0003:585 Priemiesčio g. 4, Grambaviškių k., Dovilų sen.	Fiziniai asmenys	0,4775	Kita (gyvenamosios teritorijos / mažaukščių gyvenamųjų namų statybos)
<i>Pastatas - Gyvenamas namas (un. Nr. 5592-0003-7016), paskirtis - gyvenamoji (vieno buto pastatai).</i>			
5544/0003:593 Pervažos g. 1, Grambaviškių k., Dovilų sen.	LR (NŽT prie ŽŪM) ir grupė fizinių asmenų	1,7348	Kita (daugiabučių gyvenamųjų pastatų ir bendrabučių teritorijos)
<i>Šiame žemės sklype nėra NTR registruotų pastatų ar statinių.</i>			

Sutrumpinimai: NTR - Nekilnojamojo turto registras, UAB - Uždaroji akcinė bendrovė, LR - Lietuvos Respublika, NŽT prie ŽŪM - Nacionalinė žemės tarnyba prie Žemės ūkio ministerijos, AB - Akcinė bendrovė.

Pastabos: Asmens duomenų apsaugos sumetimais nurodomi tik artimiausių gretimų žemės sklypų duomenys.

Duomenys apie NTR neregistruotus žemės sklypus arba pastatus nepateikiami.

Legenda:

	Žemės ūkio paskirties žemė
	Pramonės ir sandėliavimo objektų teritorijos
	Komercinės paskirties objektų teritorijos
	Susisiekimo ir inžinerinių tinklų koridorių teritorijos
	Gyvenamosios teritorijos



VALSTYBĖS ĮMONĖ REGISTRŲ CENTRAS

Vincio Kudirkos g. 18-3, 03105 Vilnius, tel. (8 5) 2688 262, faks. (8 5) 2688 311, el.p. info@registrucentras.lt

NEKILNOJAMOJO TURTO REGISTRO CENTRINIO DUOMENŲ BANKO IŠRAŠAS

2017-09-11 10:57:18

1. Nekilnojamojo turto registre įregistruotas turtas:

Registro Nr.: **44/2070758**
 Registro tipas: **Žemės sklypas**
 Sudarymo data: **2016-08-05**
 Adresas: **Gargždai, Statybininkų g. 9**
 Registro tvarkytojas: **Valstybės įmonės Registrų centro Klaipėdos filialas**

2. Nekilnojamieji daiktai:

2.1. **Žemės sklypas**
 Unikalus daikto numeris: **4400-4292-8686**
 Žemės sklypo kadastro numeris ir kadastro vietovės pavadinimas: **5520/0019:109 Gargždų m. k.v.**
 Daikto pagrindinė naudojimo paskirtis: **Kita**
 Žemės sklypo naudojimo būdas: **Pramonės ir sandėliavimo objektų teritorijos**
 Žemės sklypo plotas: **6.3693 ha**
 Kitos žemės plotas: **6.3693 ha**
 Žemės ūkio naudmenų našumo balas: **37.5**
 Matavimų tipas: **Žemės sklypas suformuotas atliekant kadastrinius matavimus**
 Indeksuota žemės sklypo vertė: **212606 Eur**
 Žemės sklypo vertė: **132879 Eur**
 Vidutinė rinkos vertė: **255000 Eur**
 Vidutinės rinkos vertės nustatymo data: **2016-01-01**
 Vidutinės rinkos vertės nustatymo būdas: **Masinis vertinimas**
 Kadastro duomenų nustatymo data: **2016-09-19**

3. Daikto priklausiniai iš kito registro: įrašų nėra

4. Nuosavybė:

4.1. **Nuosavybės teisė**
 Savininkas: **LIETUVOS RESPUBLIKA, a.k. 111105555**
 Daiktas: **žemės sklypas Nr. 4400-4292-8686, aprašytas p. 2.1.**
 Įregistravimo pagrindas: **2016-08-02 Nacionalinės žemės tarnybos teritorinio skyriaus vedėjo sprendimas Nr. 12SK-1794-(14.12.110.)**
2016-10-21 Nacionalinės žemės tarnybos teritorinio skyriaus vedėjo įsakymas Nr. 12VJ-1284-(14.12.2.)
 Įrašas galioja: **Nuo 2016-11-07**

5. Valstybės ir savivaldybių žemės patikėjimo teisė:

5.1. **Valstybinės žemės patikėjimo teisė**
 Patikėtinis: **Nacionalinė žemės tarnyba prie Žemės ūkio ministerijos, a.k. 188704927**
 Daiktas: **žemės sklypas Nr. 4400-4292-8686, aprašytas p. 2.1.**
 Įregistravimo pagrindas: **2016-08-02 Nacionalinės žemės tarnybos teritorinio skyriaus vedėjo sprendimas Nr. 12SK-1794-(14.12.110.)**
2016-10-21 Nacionalinės žemės tarnybos teritorinio skyriaus vedėjo įsakymas Nr. 12VJ-1284-(14.12.2.)
 Įrašas galioja: **Nuo 2016-11-07**

6. Kitos daiktinės teisės : įrašų nėra

7. Juridiniai faktai:

7.1. **Sudaryta panaudos sutartis**
 Panaudos gavėjas: **KLAIPĖDOS RAJONO SAVIVALDYBĖ, a.k. 111103732**
 Daiktas: **žemės sklypas Nr. 4400-4292-8686, aprašytas p. 2.1.**
 Įregistravimo pagrindas: **2016-11-29 Panaudos sutartis Nr. 12SUN-27**
 Plotas: **6.3693 ha**
 Įrašas galioja: **Nuo 2016-12-08**
 Terminas: **Nuo 2016-11-29 iki 2046-11-23**

8. Žymos: įrašų nėra

9. Specialiosios žemės ir miško naudojimo sąlygos:

9.1. **VI. Elektros linijų apsaugos zonos**
 Daiktas: **žemės sklypas Nr. 4400-4292-8686, aprašytas p. 2.1.**
 Įregistravimo pagrindas: **2016-09-19 Nekilnojamojo daikto kadastro duomenų byla**
2016-10-21 Nacionalinės žemės tarnybos teritorinio skyriaus vedėjo įsakymas Nr. 12VJ-1284-(14.12.2.)
 Plotas: **0.1025 ha**
 Įrašas galioja: **Nuo 2016-11-07**

9.2. **II. Kelių apsaugos zonos**
 Daiktas: **žemės sklypas Nr. 4400-4292-8686, aprašytas p. 2.1.**
 Įregistravimo pagrindas: **2016-09-19 Nekilnojamojo daikto kadastro duomenų byla**
2016-10-21 Nacionalinės žemės tarnybos teritorinio skyriaus vedėjo įsakymas Nr. 12VJ-1284-(14.12.2.)
 Plotas: **0.139 ha**
 Įrašas galioja: **Nuo 2016-11-07**

9.3. **I. Ryšių linijų apsaugos zonos**
 Daiktas: **žemės sklypas Nr. 4400-4292-8686, aprašytas p. 2.1.**
 Įregistravimo pagrindas: **2016-09-19 Nekilnojamojo daikto kadastro duomenų byla**
2016-10-21 Nacionalinės žemės tarnybos teritorinio skyriaus vedėjo įsakymas Nr. 12VJ-1284-(14.12.2.)
 Plotas: **0.0586 ha**
 Įrašas galioja: **Nuo 2016-11-07**

10. Daikto registravimas ir kadastro žymos:

10.1.

Kadastrinius matavimus atliko (kadastro žyma)

EVALDAS POCIUS

Daiktas: žemės sklypas Nr. 4400-4292-8686, aprašytas p. 2.1.

Įregistravimo pagrindas: 2009-01-22 Kvalifikacijos pažymėjimas Nr. 2M-M-831
2016-09-19 Nekilnojamojo daikto kadastro duomenų byla

Įrašas galioja: Nuo 2016-11-07

10.2.

Suformuotas naujas (daikto registravimas)

Daiktas: žemės sklypas Nr. 4400-4292-8686, aprašytas p. 2.1.

Įregistravimo pagrindas: 2016-08-02 Nacionalinės žemės tarnybos teritorinio skyriaus vedėjo sprendimas
Nr. 12SK-1794-(14.12.110.)
2016-09-19 Nekilnojamojo daikto kadastro duomenų byla
2016-10-21 Nacionalinės žemės tarnybos teritorinio skyriaus vedėjo įsakymas
Nr. 12VJ-1284-(14.12.2.)

Įrašas galioja: Nuo 2016-11-07

11. Registro pastabos ir nuorodos: įrašų nėra**12. Kita informacija:** įrašų nėra**13. Informacija apie duomenų sandoriui tikslinimą:** įrašų nėra

2017-09-11 10:57:18

Dokumentą atspausdino

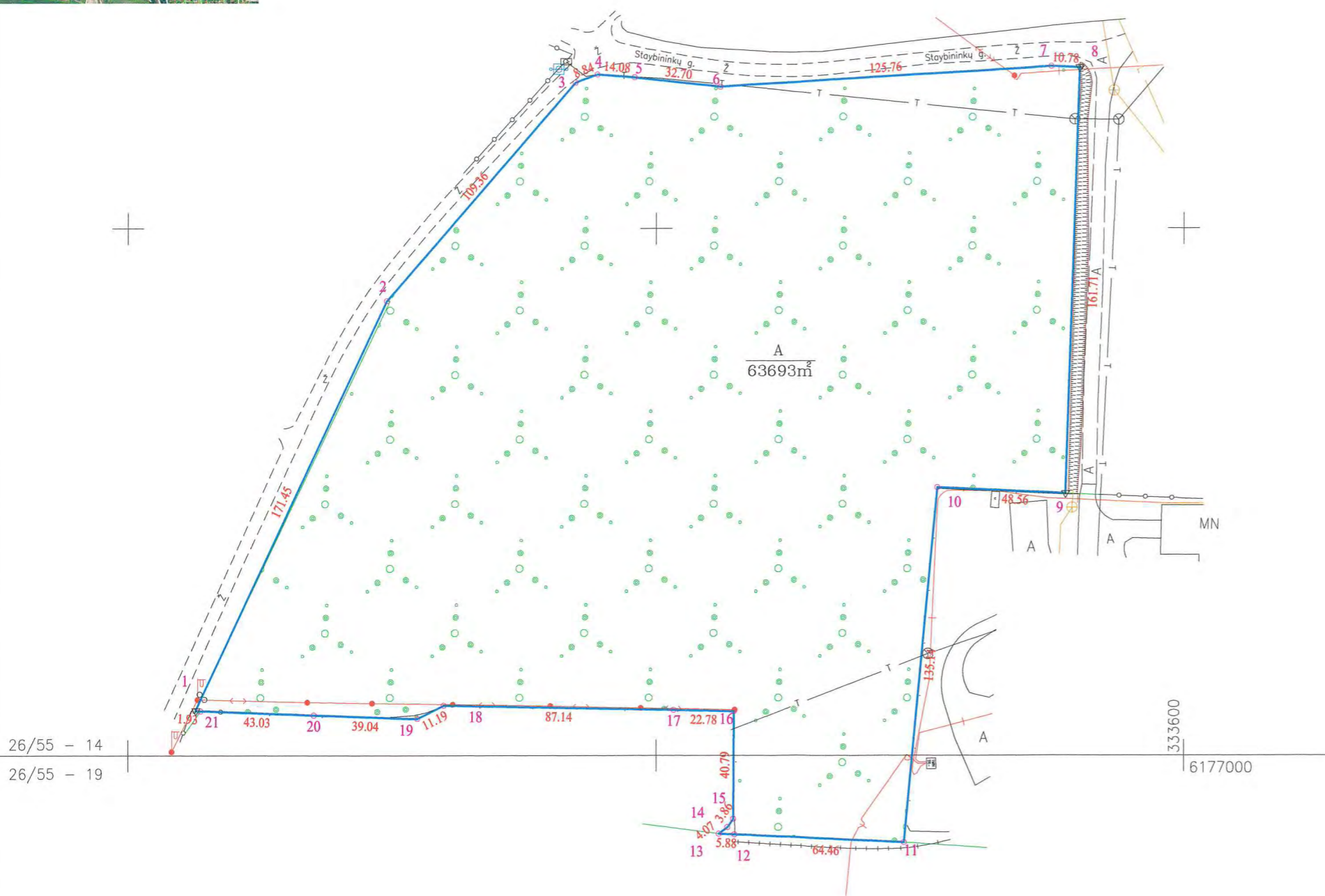
MARIUS ŠILEIKA

Žemės sklypo išdėstymo schema



ŽEMĖS SKLYPO PLANAS M 1:2000

Sklypo plotas 63693 m²



26/55 - 14
26/55 - 19

333600
6177000

Nekilnojamojo turto objektų kadastrinių matavimų ir kadastro duomenų surinkimo bei tikslinimo taisyklių 3 priedas

Kadastras:	vietovė	Gargždų m.	blokas	sklypas
	Žemės sklypo kadastro Nr:		5 5 2 0 0 0 1 9	0109

Galvė, namo Nr.	Statybininkų g. 9
Kaimas (miestelis)	
Seniūnija	
Miestas (rajonas)	Gargždai
Apskritis	Klaipėdos

Gretimybė	Gretimo žemės sklypo kadastro Nr.	Pastabos
1-4		Kelias (Gargždų miesto riba)
4-8		Statybininkų g.
8-9		Įvažiavimas į teritoriją
9-11	5520/0019:5	
11-13	5520/8001:2	
13-21	5520/0019:3	
21-1		Valstybinė žemė

Naudojamas plotas							
Privati				Valstybinė			
atskirai		bendrai		atskirai		bendrai	
ind.	m ²	ind.	m ²	ind.	m ²	ind.	m ²
				A	63693		

Su paženklintomis vietovėse žemės sklypo ribomis, aprašytomis . 2016 . . m. rugsėjo mėn. 19 . d. žemės sklypo paženklinimo-parodymo akte, ir nustatytu plotu sutinku:
Žemės savininkas (naudotojas):

Klaipėdos rajono savivaldybė

(vardas, pavardė) (parašas) (data)



Nacionalinės žemės tarnybos prie Žemės ūkio ministerijos
Klaipėdos rajono skyrius
Patikrino:
SUDERINTA:
(Pareigų pavadinimas) (Parašas) (Vardas ir pavardė) (data)




A.V. (jeigu reikalavimas turėti antspaudą nustatytas įstatymuose)

UAB "PROJECT28"
Įmonės kodas 303041489
Šviesos g. 3, Jakų k., Klaipėdos r., LT- 96324
Tel. 8 686 69258, project28@yahoo.com

Pareigos	Parašas	Vardas, pavardė	Data
Direktorius	<i>[Signature]</i>	Sandra Kazlauskienė	2016-09-19
Matininkas	<i>[Signature]</i>	Evaldas Pocius	2016-09-21

ŽEMĖS SKLYPO RIBOS PAŽYMĖTOS KADASTRO ŽEMĖLAFIJE
2016-11-07
VI Registrų centro Klaipėdos skyriaus vedėjas
Eugenijus Kalvaitis
(pareigo) (parašas) (v.pavardė)

PASTABA: Požeminiai tinklai perkelti iš planšetės M 1:500 16-B-9 ir 16-B-10
Kiti tinklai perkelti pagal TEO LT, AB "ESO" patiektus duomenis
Gretimų žemės sklypų ribos perkeltos iš VI Registrų centro



ŽEMĖS SKLYPO PLANAS M 1:2000

Sklypo plotas 63693 m²

Žemės sklypo kadastro Nr. 552000190109

KOORDINAČIŲ ŽINIARAŠTIS

Koordinacijų sistema		LKS-94					
Taško Nr.	Kodas	X	Y	Taško Nr.	Kodas	X	Y
1	R	6177017.04	333225.79				
2	R	6177172.49	333298.11				
3	R	6177255.39	333369.43				
4	R	6177258.50	333377.71				
5	R	6177257.42	333391.75				
6	R	6177253.80	333424.25				
7	R	6177261.62	333549.77				
8	R	6177260.99	333560.53				
9	R	6177099.37	333555.26				
10	R	6177101.71	333506.76				
11	R	6176967.15	333494.22				
12	R	6176970.08	333429.83				
13	R	6176970.35	333423.96				
14	R	6176972.80	333427.21				
15	R	6176975.98	333429.40				
16	R	6177016.77	333429.61				
17	R	6177017.27	333406.84				
18	R	6177018.95	333319.72				
19	R	6177013.91	333309.73				
20	R	6177015.29	333270.71				
21	R	6177016.90	333227.71				

SKLYPO CENTRO KOORDINATĖS

Koordinacijų sistema	Koordinatės X/Y
Valstybinė LKS-1994	X=6177126 Y=333414
Žiniaraštį sudarė (parašas)	Evaldas Pocius (vardas ir pavardė) 2M-M-831 (kvalifikacijos pažymėjimo Nr.) 2016-09-19 (data)

Duomenys apie žemės naudojimo apribojimus

Eil. Nr.	Kodas	Apribojimai	Žemės plotas, m ²
1	2	3	4
1	1	I. Rysių linijų apsaugos zonos	586
2	2	II. Kelių apsaugos zonos	1390
3	6	VI. Elektros linijų apsaugos zonos	1025
4	-	-	-
5	-	-	-

SERVITUTAS

Eil. Nr.	Kodas	Servituto rūšis	Plotas m ²
1	-	-	-
2	-	-	-
3	-	-	-

Ištrauka iš Lietuvos Administracinių teisų pažeidimų kodekso:

47 straipsnis. Pastovių žemėnaudos riboženklų sunaikinimas arba gadinimas - užtraukia baudą nuo septyniasdešimt dviejų iki vieno šimto keturiasdešimt keturių eurų.

**PAV ATRANKOS DOKUMENTŲ RENGĖJAS (VYKDYTOJAS):
UAB „EKOSISTEMA“**

**PŪV ORGANIZATORIUS (UŽSAKOVAS):
VŠĮ „GARGŽDŲ ŠVARA“**

VŠĮ „GARGŽDŲ ŠVARA“ PLANUOJAMOS ŪKINĖS VEIKLOS

**(DIDELIŲ GABARITŲ ATLIEKŲ SURINKIMO AIKŠTELĖS ĮRENGIMAS IR
EKSPLOATACIJA), NUMATOMOS VYKDYTI STATYBININKŲ G. 9,
GARGŽDŲ M., GARGŽDŲ SEN., LT-96155 KLAIPĖDOS R. SAV.,**

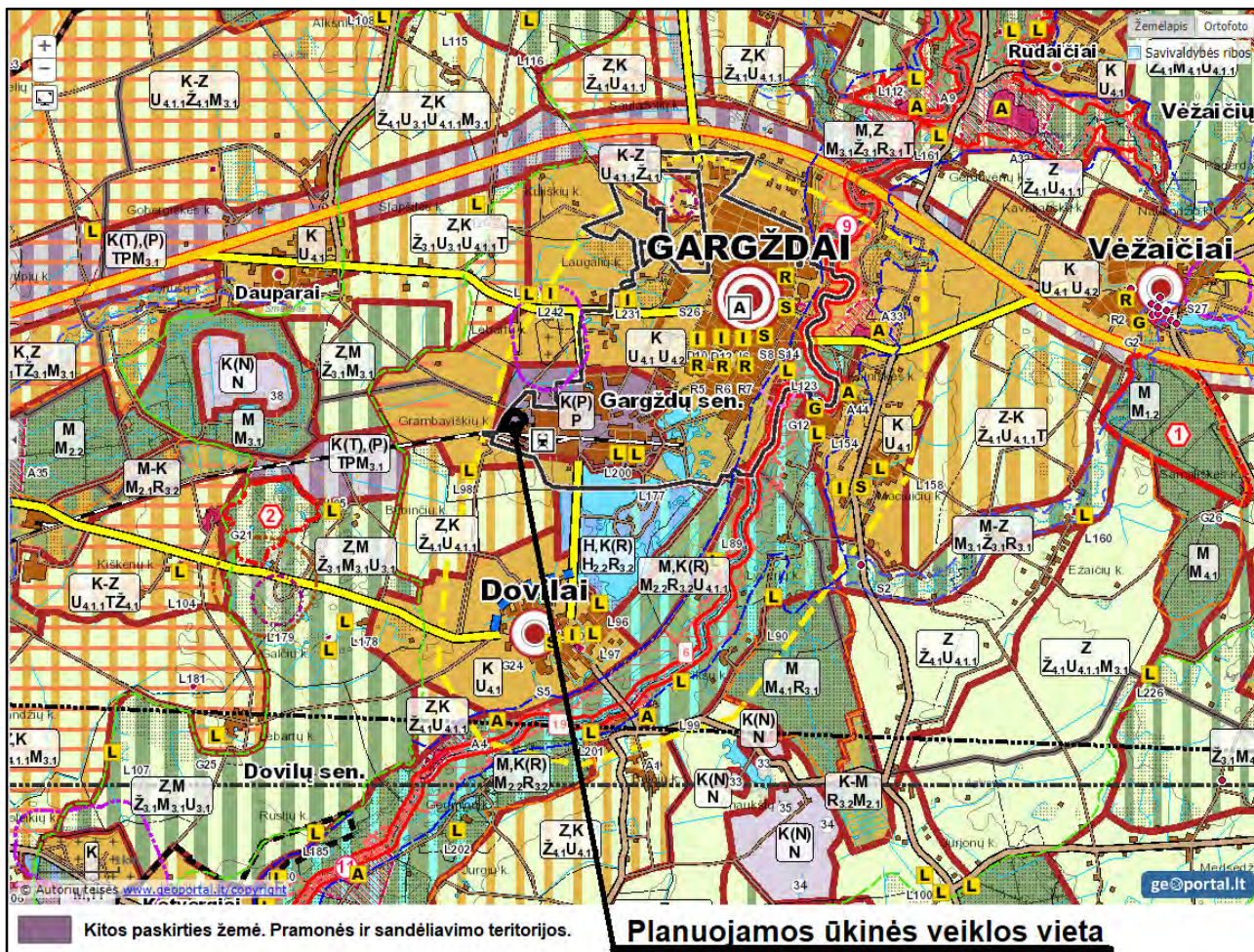
INFORMACIJOS ATRANKAI DĖL POVEIKIO APLINKAI VERTINIMO

III PRIEDAS.

**PŪV VIETOS PADĖTIS KLAIPĖDOS RAJONO SAVIVALDYBĖS
TERITORIJOS BENDRAJAME PLANE,
5 LAPAI.**

PLANUOJAMOS ŪKINĖS VEIKLOS VIETOS PADĖTIS KLAIPĖDOS RAJONO SAVIVALDYBĖS TERITORIJOS BENDROJO PLANO ŽEMĖS NAUDOJIMO IR APSAUGOS REGLAMENTŲ BRĖŽINIO IŠTRAUKOJE (ŽEMĖS SKLYPO KAD. NR. 5520/0019:109 GARGŽDŲ M. K.V., STATYBINIŲ G. 9, GARGŽDŲ M., GARGŽDŲ SEN., KLAIPĖDOS R. SAV.)

Klaipėdos r. savivaldybės teritorijos bendrasis planas patvirtintas Klaipėdos r. savivaldybės tarybos 2011-02-24 sprendimu Nr. T11-111 „Dėl Klaipėdos rajono savivaldybės teritorijos bendrojo plano patvirtinimo“. Bendrojo plano Žemės naudojimo ir apsaugos reglamentų brėžinyje PŪV vietoje suplanuotos Kitos paskirties žemės, Pramonės sandėliavimo teritorijos, Pramonės, sandėliavimo objektų sklypai (indeksas K(P)P).



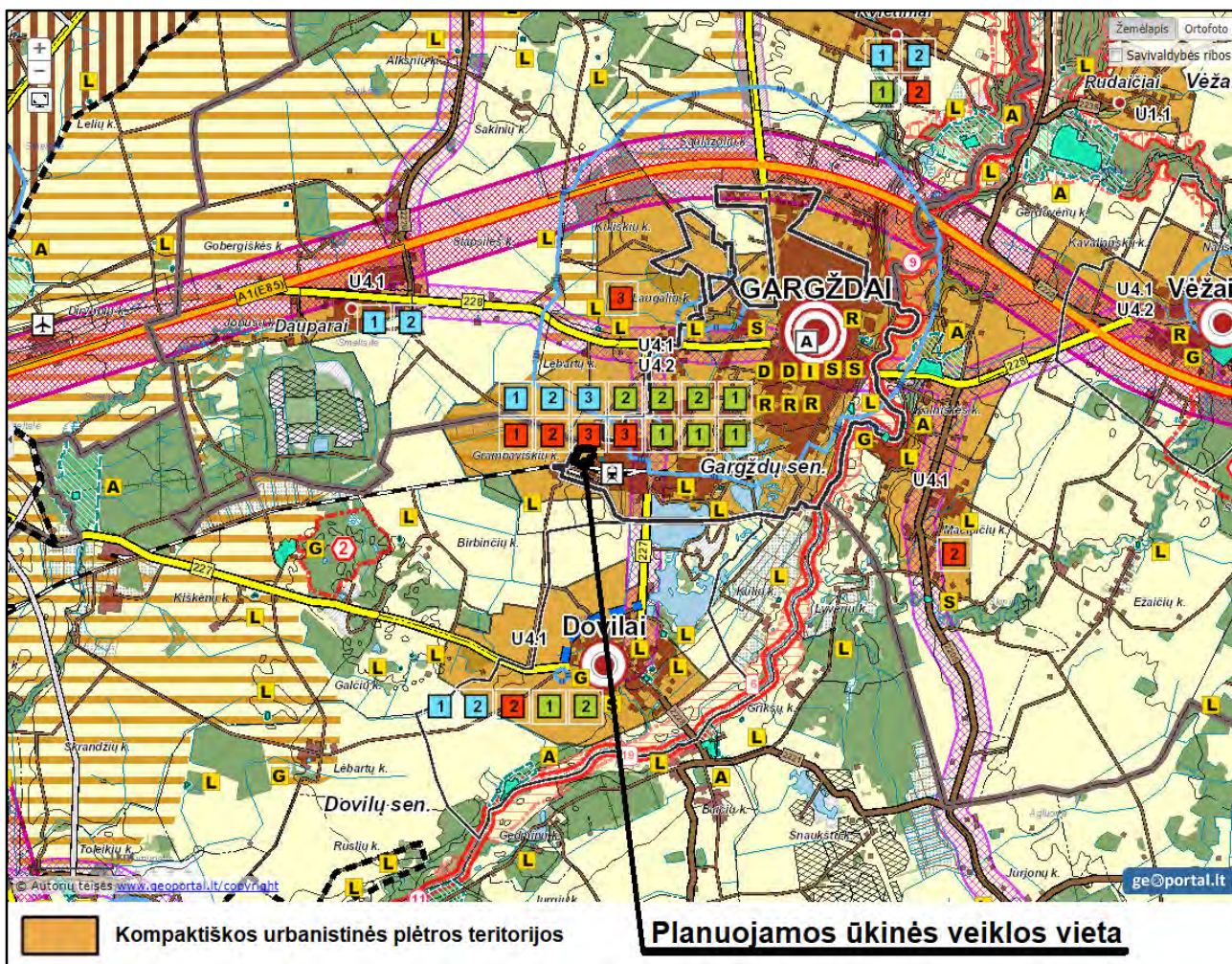
M 1:50.000

© 2017 Klaipėdos r. savivaldybės administracijos tinklapis <http://www.klaipedos-r.lt/>.

© 2017 UAB „Ekosistema“, 2017 m. lapkričio mėn. 07 d.

**PLANUOJAMOS ŪKINĖS VEIKLOS VIETOS PADĖTIS KLAIPĖDOS RAJONO
SAVIVALDYBĖS TERITORIJOS BENDROJO PLANO GYVENAMŪJŲ VIETŲ
TINKLO IR SOCIALINĖS INFRASTRUKTŪROS BRĖŽINIO IŠTRAUKOJE
(ŽEMĖS SKLYPO KAD. NR. 5520/0019:109 GARGŽDŲ M. K.V.,
STATYBININKŲ G. 9, GARGŽDŲ M., GARGŽDŲ SEN., KLAIPĖDOS R. SAV.)**

Klaipėdos r. savivaldybės teritorijos bendrasis planas patvirtintas Klaipėdos r. savivaldybės tarybos 2011-02-24 sprendimu Nr. T11-111 „Dėl Klaipėdos rajono savivaldybės teritorijos bendrojo plano patvirtinimo“. Bendrojo plano Gyvenamųjų vietovių tinklo ir socialinės infrastruktūros brėžinyje PŪV vieta pažymėta kaip Esama ekstensyvaus ir intensyvaus kompaktiško užstatymo teritorija (indeksai U 4.1, U 4.2).



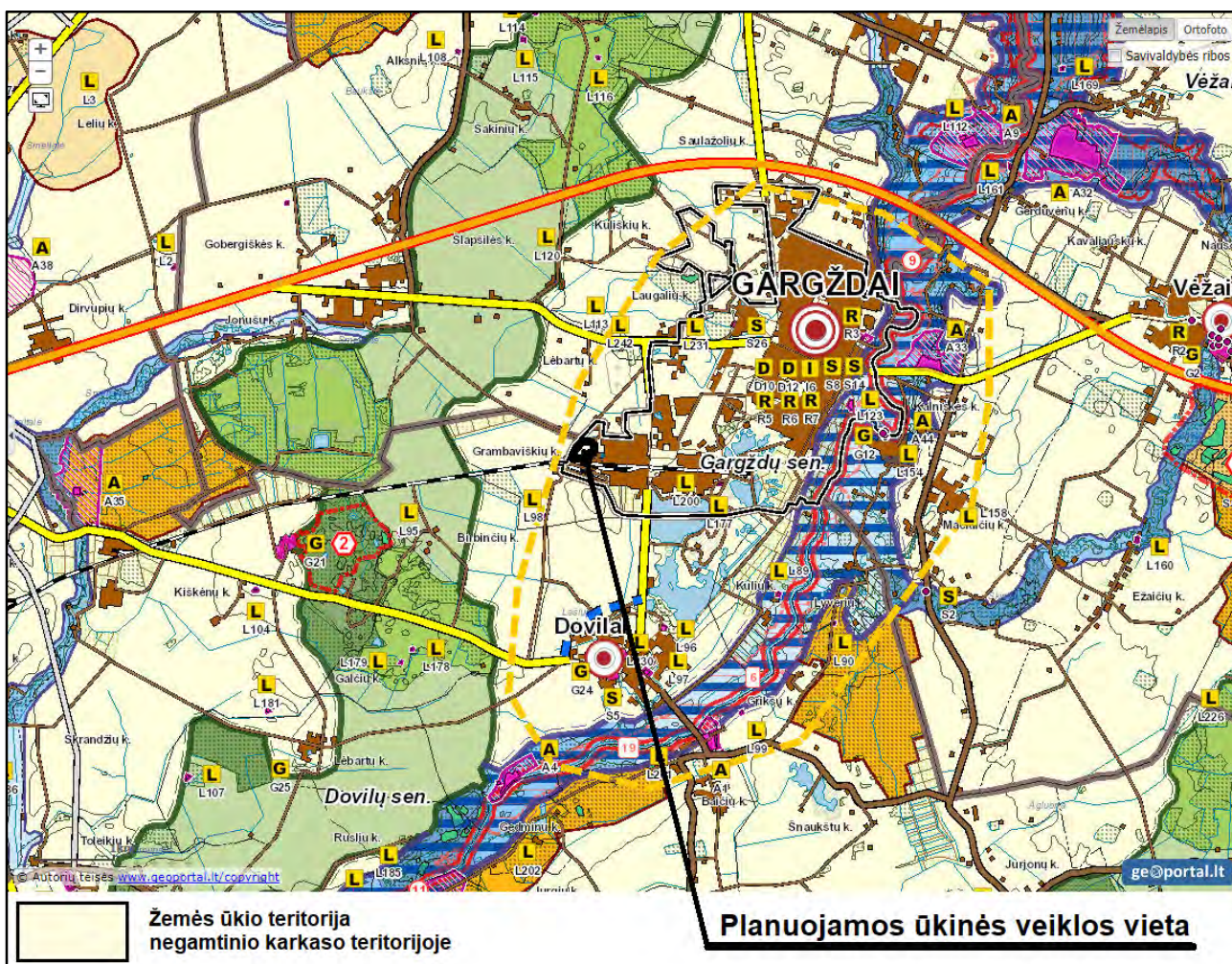
M 1:50.000

© 2017 Klaipėdos r. savivaldybės administracijos tinklapis <http://www.klaipedos-r.lt/>.

© 2017 UAB „Ekosistema“, 2017 m. lapkričio mėn. 07 d.

PLANUOJAMOS ŪKINĖS VEIKLOS VIETOS PADĖTIS KLAIPĖDOS RAJONO SAVIVALDYBĖS TERITORIJOS BENDROJO PLANO GAMTINIO KRAŠTOVAIZDŽIO, BIOLOGINĖS ĮVAIROVĖS, GAMTOS IR KULTŪROS PAVELDO BRĖŽINIO IŠTRAUKOJE (ŽEMĖS SKLYPO KAD. NR. 5520/0019:109 GARGŽDŲ M. K.V., STATYBININKŲ G. 9, GARGŽDŲ M., GARGŽDŲ SEN., KLAIPĖDOS R. SAV.)

Klaipėdos r. savivaldybės teritorijos bendrasis planas patvirtintas Klaipėdos r. savivaldybės tarybos 2011-02-24 sprendimu Nr. T11-111 „Dėl Klaipėdos rajono savivaldybės teritorijos bendrojo plano patvirtinimo“. Bendrojo plano Gamtinio kraštovaizdžio, biologinės įvairovės, gamtos ir kultūros paveldo brėžinyje PŪV vieta patenka į Žemės ūkio teritoriją negamtinio karkaso teritorijoje.

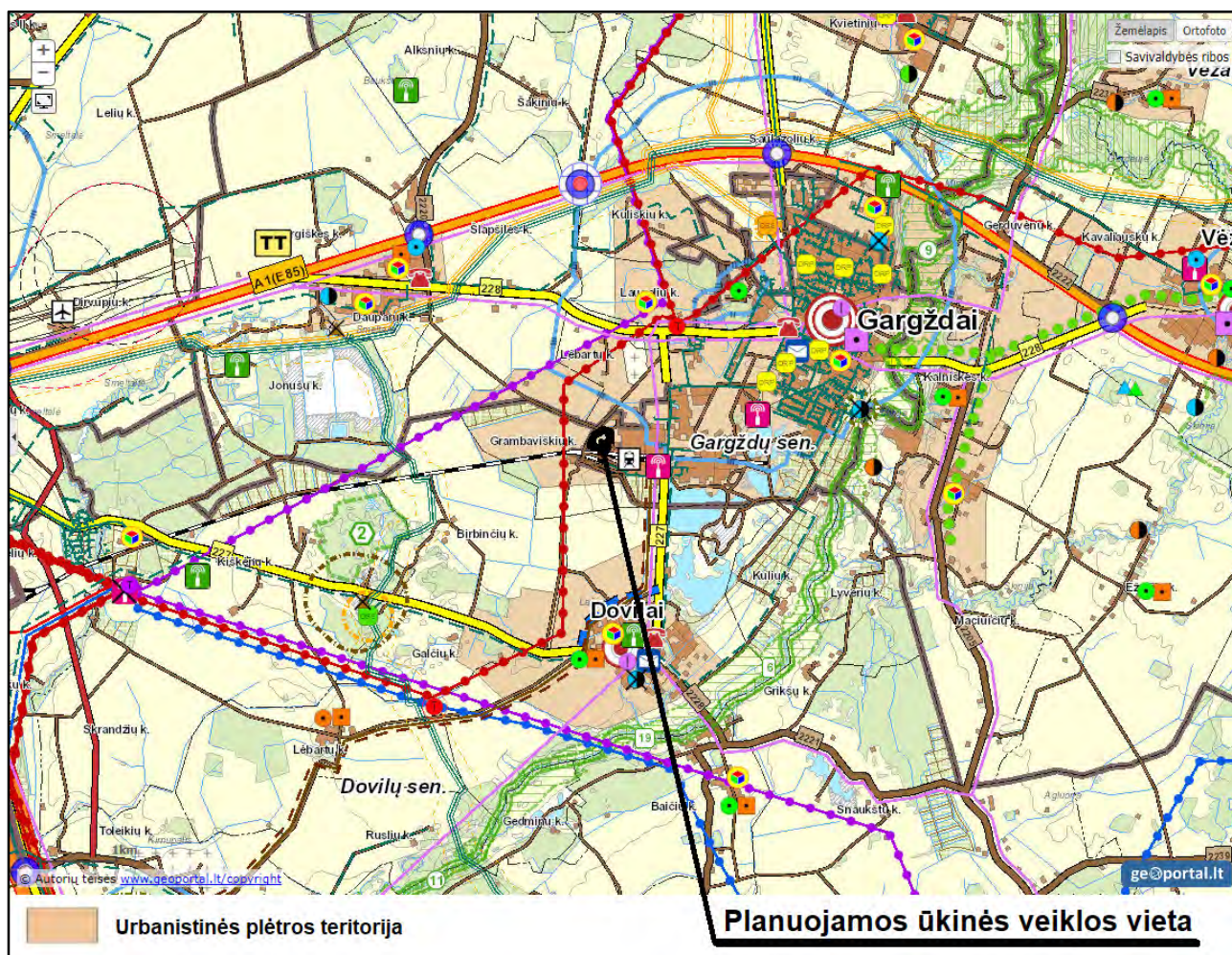


M 1:50.000

© 2017 Klaipėdos r. savivaldybės administracijos tinklapis <http://www.klaipedos-r.lt/>.
© 2017 UAB „Ekosistema“, 2017 m. lapkričio mėn. 07 d.

PLANUOJAMOS ŪKINĖS VEIKLOS VIETOS PADĖTIS KLAIPĖDOS RAJONO SAVIVALDYBĖS TERITORIJOS BENDROJO PLANO TERITORIJOS INŽINERINĖS INFRASTRUKTŪROS IR SUSISIEKIMO BRĖŽINIO IŠTRAUKOJE (ŽEMĖS SKLYPO KAD. NR. 5520/0019:109 GARGŽDŲ M. K.V., STATYBININKŲ G. 9, GARGŽDŲ M., GARGŽDŲ SEN., KLAIPĖDOS R. SAV.)

Klaipėdos r. savivaldybės teritorijos bendrasis planas patvirtintas Klaipėdos r. savivaldybės tarybos 2011-02-24 sprendimu Nr. T11-111 „Dėl Klaipėdos rajono savivaldybės teritorijos bendrojo plano patvirtinimo“. Bendrojo plano Teritorijos inžinerinės infrastruktūros ir susisieki mo brėžinyje PŪV vieta pažymėta kaip Urbanistinės plėtros teritorija.



M 1:50.000

© 2017 Klaipėdos r. savivaldybės administracijos tinklapis <http://www.klaipedos-r.lt/>.

© 2017 UAB „Ekosistema“, 2017 m. lapkričio mėn. 07 d.

**PAV ATRANKOS DOKUMENTŲ RENGĖJAS (VYKDYTOJAS):
UAB „EKOSISTEMA“**

**PŪV ORGANIZATORIUS (UŽSAKOVAS):
VŠĮ „GARGŽDŲ ŠVARA“**

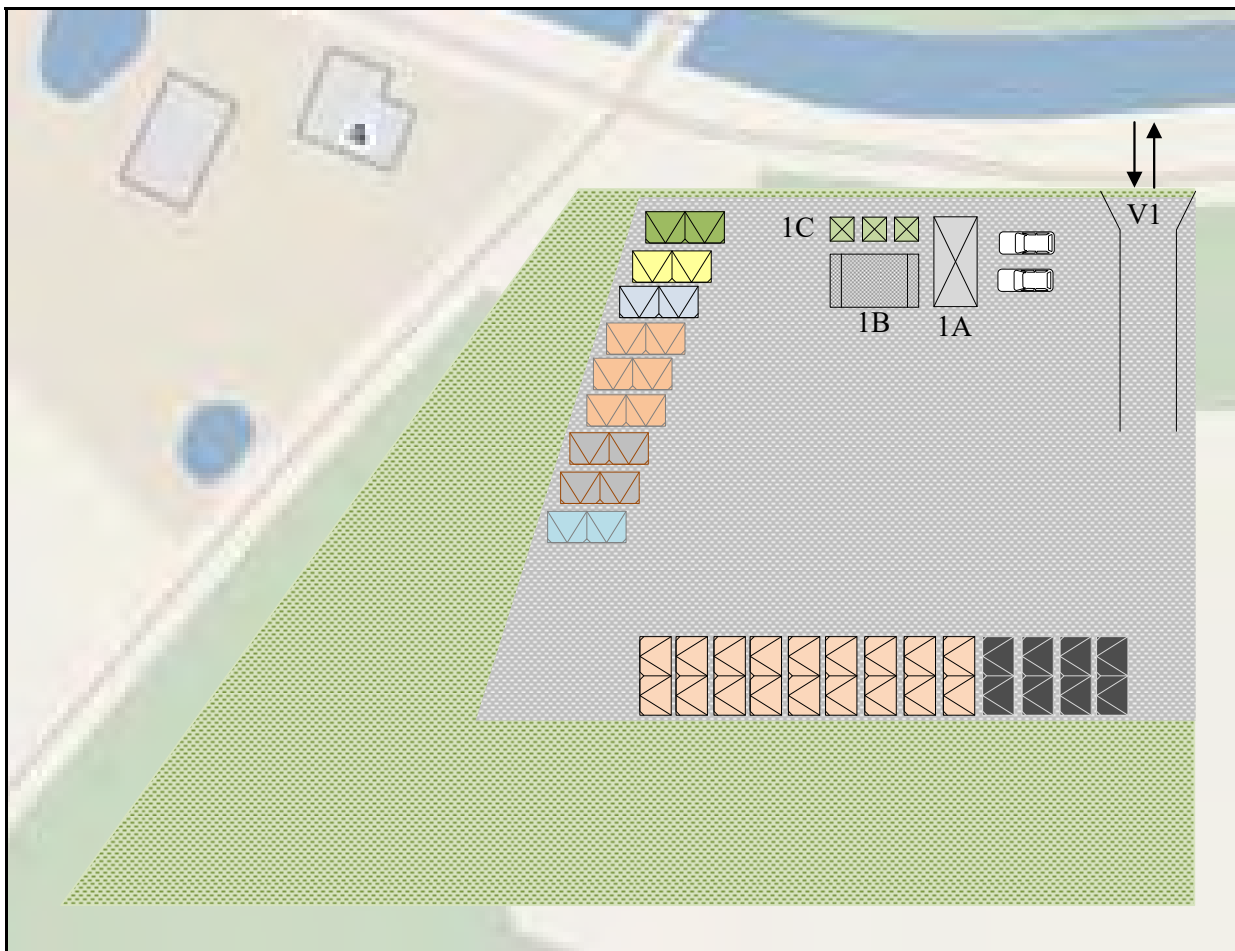
VŠĮ „GARGŽDŲ ŠVARA“ PLANUOJAMOS ŪKINĖS VEIKLOS

**(DIDELIŲ GABARITŲ ATLIEKŲ SURINKIMO AIKŠTELĖS ĮRENGIMAS IR
EKSPLOATACIJA), NUMATOMOS VYKDYTI STATYBININKŲ G. 9,
GARGŽDŲ M., GARGŽDŲ SEN., LT-96155 KLAIPĖDOS R. SAV.,**

INFORMACIJOS ATRANKAI DĖL POVEIKIO APLINKAI VERTINIMO













**IV PRIEDAS.
PROJEKTUOJAMOS DGASA ĮRENGINIŲ IŠDĖSTYMO SCHEMA,
1 LAPAS.**

**PROJEKTUOJAMOS DGASA, NUMATOMOS ĮRENGTI
STATYBININKŲ G. 9, GARGŽDUOSE, KLAIPĖDOS R. SAV.,
ĮRENGINIŲ IŠDĖSTYMO SCHEMA**



DGASA užimamos teritorijos plotas - 0,56 ha, preliminarus atliekų priėmimo aikštelės plotas - 0,20 ha.

SUTARTINIAI ŽYMĖJIMAI:

- | | |
|---|---|
|  | Įvažiavimo/išvažiavimo į DGASA vartai (VI) |
|  | Administracinis (personalo) konteinerio tipo pastatas (IA) |
|  | Pastogė keltuvui (IB) |
|  | 1,1 m ³ konteineris tekstilės atliekoms (3 vnt.) (IC) |
|  | 10 m ³ konteineris stiklui (1 vnt.) |
|  | 10 m ³ konteineris plastikui (1 vnt.) |
|  | 27,6 m ³ konteineris elektronikos atliekoms (1 vnt.) |
|  | 27,6 m ³ konteineris medienos ir baldų atliekoms (3 vnt.) |
|  | 10 m ³ konteineris statybinėms-griovimo atliekoms (2 vnt.) |
|  | Papildomas konteineris, platforma (1 vnt.) |
|  | 13,8 m ³ konteineris didelių gabaritų atliekoms (9 vnt.) |
|  | 10 m ³ konteineris padangoms (4 vnt.) |

**PAV ATRANKOS DOKUMENTŲ RENGĖJAS (VYKDYTOJAS):
UAB „EKOSISTEMA“**

**PŪV ORGANIZATORIUS (UŽSAKOVAS):
VŠĮ „GARGŽDŲ ŠVARA“**

VŠĮ „GARGŽDŲ ŠVARA“ PLANUOJAMOS ŪKINĖS VEIKLOS

**(DIDELIŲ GABARITŲ ATLIEKŲ SURINKIMO AIKŠTELĖS ĮRENGIMAS IR
EKSPLOATACIJA), NUMATOMOS VYKDYTI STATYBININKŲ G. 9,
GARGŽDŲ M., GARGŽDŲ SEN., LT-96155 KLAIPĖDOS R. SAV.,**

INFORMACIJOS ATRANKAI DĖL POVEIKIO APLINKAI VERTINIMO

**V PRIEDAS.
AKUSTINIO TRIUKŠMO PARAMETRŲ TYRIMŲ PROTOKOLAS,
2 LAPAI.**

**AKUSTINIO TRIUKŠMO PARAMETRŲ
TYRIMŲ PROTOKOLAS Nr. 1702121**

Protokolo išrašymo data: 2017-02-15
Lapas 1, viso lapų: 2

LF 10-3

1. Užsakovas: Uždaroji akcinė bendrovė „Fizomatas“.
2. Objekto pavadinimas ir adresas: Statybininkų g. 5, Gargždai.
3. Tyrimų tikslas: fizikinių dydžių parametrų matavimas.
4. Matavimo priemonė: SVAN 958A, Nr.36586. Matavimo ribos (24÷140) dBA. Mikrofonas MK 255, Nr.11570. Kalibravimo liudijimas Nr. 757625-AV3.3-00-2055, 2016-09-22.
5. Normatyviniai dokumentai: LST ISO 1996-1:2005; LST ISO 1996-2:2008; LST ISO 1996-2:2008/P:2010.
6. Matavimai atlikti 2017-02-13. Matavimų pradžios laikas nuo 15:40 val., matavimų aplinkos sąlygos: oro temperatūra -1,0°C, oro santykinis drėgnumas 89%, oro judėjimo greitis 0,7m/s, atmosferos slėgis 776mm Hg.
7. Matavimų rezultatai:

Eil. Nr.	Matavimo vieta, triukšmo šaltinių charakteristikos	Triukšmo pobūdis*	Ekvivalentinis nuolatinis A svertinis garso slėgio lygis, $L_{Aeq,T} \pm U$, (dB)	Didžiausias F laikinis svertinis ir A dažninis svertinis garso slėgio lygis, L_{AFmax} , (dB) (maksimalus garso lygis)	Liekamasis ekvivalentinis nuolatinis A svertinis garso slėgio lygis, $L_{Aeq,T} \pm U$, (dB)	Liekamasis didžiausias F laikinis svertinis ir A dažninis svertinis garso slėgio lygis, L_{AFmax} , (dB) (maksimalus garso lygis)	Pataisytasis ekvivalentinis nuolatinis A svertinis garso slėgio lygis, $L_{Aeq,T} \pm U$, (dB)	Pataisytasis didžiausias F laikinis svertinis ir A dažninis svertinis garso slėgio lygis, L_{AFmax} , (dB) (maksimalus garso lygis)
1.	Matavimo taškas Nr. 1 (pagal matavimo taškų išdėstymo schemą). Mikrofono padėtis: aukštis nuo žemės paviršiaus 1,50 m. Matavimo trukmė 15 min. Triukšmo šaltinis- visuminis aplinkos keliamas triukšmas (liekamasis triukšmas). Matavimai atlikti laisvojo lauko sąlygomis.	F1	42,0±2,08	50,9	-	-	-	-
2.	Matavimo taškas Nr. 2 (pagal matavimo taškų išdėstymo schemą). Mikrofono padėtis: aukštis nuo žemės paviršiaus 1,50 m. Matavimo trukmė 15 min. Triukšmo šaltinis- visuminis aplinkos keliamas triukšmas (liekamasis triukšmas). Matavimai atlikti laisvojo lauko sąlygomis.	F1	39,7±2,17	48,2	-	-	-	-
3.	Matavimo taškas Nr. 3 (pagal matavimo taškų išdėstymo schemą). Mikrofono padėtis: aukštis nuo žemės paviršiaus 1,50 m. Matavimo trukmė 15 min. Triukšmo šaltinis- visuminis aplinkos keliamas triukšmas (liekamasis triukšmas). Matavimai atlikti laisvojo lauko sąlygomis.	F1	37,0±2,03	46,2	-	-	-	-

Pastabos:

* triukšmo pobūdis: F1 - Fliktuojantysis garsas, Tr - Trūkasis garsas, Im - Impulsinis garsas.

** Išplėstinė neapibrėžtis U apskaičiuota standartine neapibrėžtį padauginus iš aprėpties daugiklio $k=1,65$, kuris, esant normaliam skirstiniui, atitinka 95% pasiklivimo lygmenį.

8. Matavimo taškų išdėstymo schema:



9. Matavimus atliko: laboratorijos specialistė Monika Paulauskienė

Monika Paulauskienė
(parašas)

10. Laboratorijos specialistė Monika Paulauskienė

Monika Paulauskienė
(parašas)

Tyrimų duomenys susiję tik su šiuo tiriamuoju objektu.
Protokolas negali būti dauginamas dalimis, o tik vientisu pilnu tekstu.



**PAV ATRANKOS DOKUMENTŲ RENGĖJAS (VYKDYTOJAS):
UAB „EKOSISTEMA“**

**PŪV ORGANIZATORIUS (UŽSAKOVAS):
VŠĮ „GARGŽDŲ ŠVARA“**

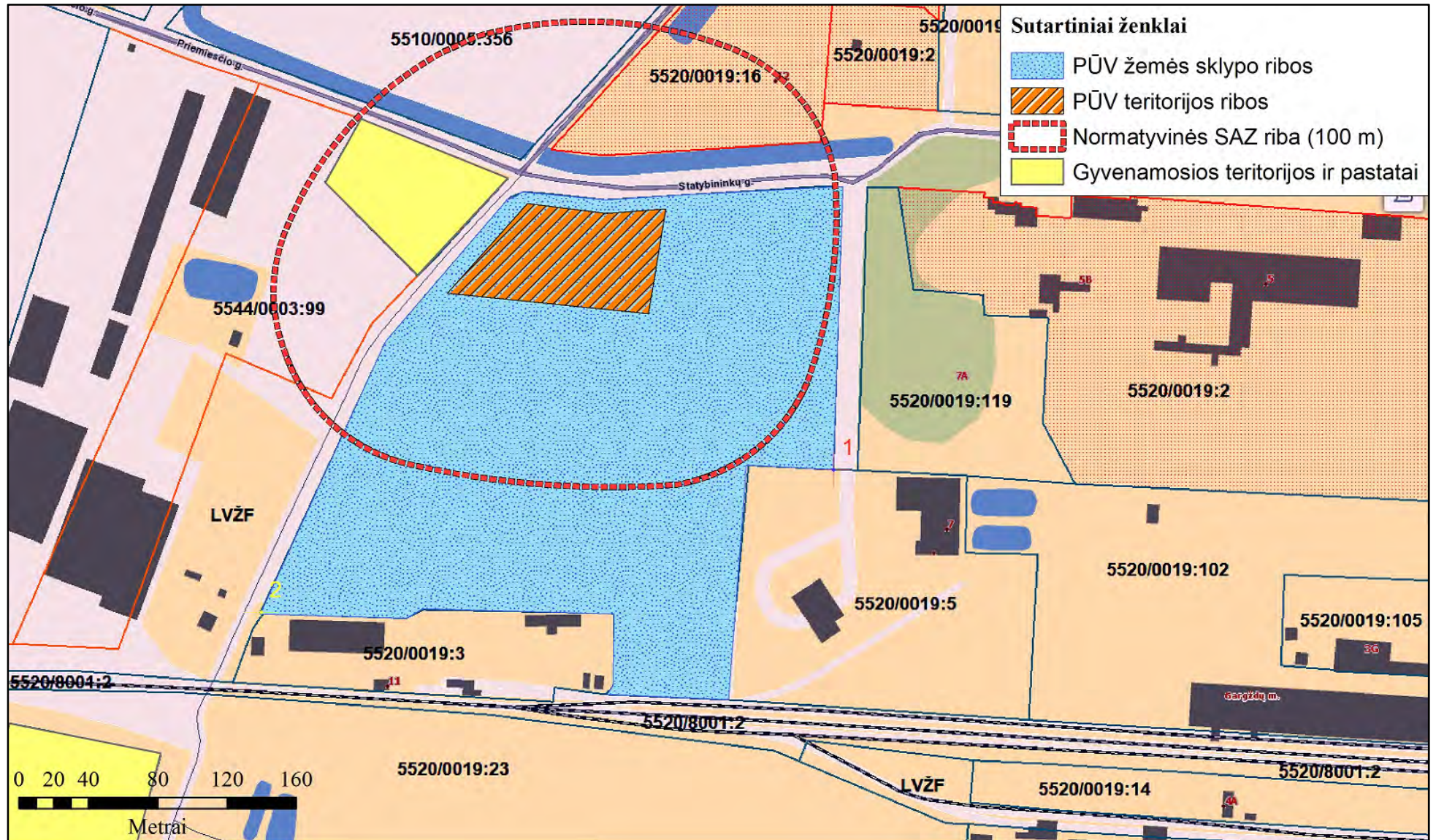
VŠĮ „GARGŽDŲ ŠVARA“ PLANUOJAMOS ŪKINĖS VEIKLOS

**(DIDELIŲ GABARITŲ ATLIEKŲ SURINKIMO AIKŠTELĖS ĮRENGIMAS IR
EKSPLOATACIJA), NUMATOMOS VYKDYTI STATYBININKŲ G. 9,
GARGŽDŲ M., GARGŽDŲ SEN., LT-96155 KLAIPĖDOS R. SAV.,**

INFORMACIJOS ATRANKAI DĖL POVEIKIO APLINKAI VERTINIMO

**VI PRIEDAS.
NORMATYVINĖS SANITARINĖS APSAUGOS ZONOS SCHEMA,
1 LAPAS.**

VŠĮ „GARGŽDŲ ŠVARA“ PLANUOJAMOS DIDELIŲ GABARITŲ ATLIEKŲ SURINKIMO AIKŠTELĖS
NORMATYVINĖS SANITARINĖS APSAUGOS ZONOS RIBŲ SCHEMA
(PŪV ADRESAS: STATYBININKŲ G. 9, GARGŽDŲ M., GARGŽDŲ SEN., LT-96155 KLAIPĖDOS R. SAV.)



**PAV ATRANKOS DOKUMENTŲ RENGĖJAS (VYKDYTOJAS):
UAB „EKOSISTEMA“**

**PŪV ORGANIZATORIUS (UŽSAKOVAS):
VŠĮ „GARGŽDŲ ŠVARA“**

VŠĮ „GARGŽDŲ ŠVARA“ PLANUOJAMOS ŪKINĖS VEIKLOS

**(DIDELIŲ GABARITŲ ATLIEKŲ SURINKIMO AIKŠTELĖS ĮRENGIMAS IR
EKSPLOATACIJA), NUMATOMOS VYKDYTI STATYBININKŲ G. 9,
GARGŽDŲ M., GARGŽDŲ SEN., LT-96155 KLAIPĖDOS R. SAV.,**

INFORMACIJOS ATRANKAI DĖL POVEIKIO APLINKAI VERTINIMO

**VII PRIEDAS.
SAUGOMŲ RŪŠIŲ INFORMACINĖS SISTEMOS IŠRAŠAS,
2 LAPAI.**



IŠRAŠAS

IŠ SAUGOMŲ RŪŠIŲ INFORMACINĖS SISTEMOS

Nr. SRIS-2018-13219019

Išrašo suformavimo data: 2018-03-01 07:54:11

Išrašo užsakyusio asmens duomenys:

Vardas	MARIUS
Pavard	ŠILEIKA
Pareigos	Direktorius
Asmens kodas / mon s kodas	37609240816
Prašymo numeris	SRIS-2018-13219019
Prašymo data	2018-02-27
Adresas	Taikos pr. 119, Klaipėda
El. paštas	info@ekosistema.lt
Telefonas	8-46 430463

Išrašo gavimo tikslas: SRIS išrašą naudosime rengdami Klaipėdos rajono savivaldybės Vėš "Gargždų švara" planuojamos kilmės veiklos (dideli gabarit atliekų surinkimo aikštės (toliau - DGASA) rengimas ir eksploatacija) informacijai atrankai dėl poveikio aplinkai vertinimo. Pagal sutartą informaciją rengiama dviem DGASA - Statybininkų g. 9, Gargžduose, Gargždų sen., Klaipėdos r. sav. ir Glaučėnų k., Sendvario sen., Klaipėdos r. sav.

Prašyta teritorija: Laisvai pažymėta teritorija

Prašytos rūšys: Visos rūšys

Išrašė pateikiama situacija iki: 2018-02-27

Pateiktos užklaustos teritorijoje nebuvo rasta jokių prašytų rūšių radaviečių ar augaviečių.

